



DIE KLOSTERKIRCHE CORVEY

BAUUNTERSUCHUNG UND BAUGESCHICHTE DES WESTBAUS BEILAGEN

KRISTINA KRÜGER
PETER BARTHOLD, THOMAS EISSING, CLAUS PETER

Die Klosterkirche Corvey

Bauuntersuchung und Baugeschichte des Westbaus

Denkmalpflege und Forschung in Westfalen Band 43.1.2

VII. Beilagen (Pläne): Übersicht

	Beilage 1		Beilagen-/Planübersicht Legende
VII.1	Beilage 2–25	Plan 1–29	Befundpläne Westbau
VII.1.1	Beilage 2–6	Plan 1–10	Grundrisse
VII.1.2	Beilage 7–25	Plan 11–29	Aufrisse mit Baualterskartierungen
VII.2	Beilage 26–27	Plan 30–31	Grabungspläne und Rekonstruktionen des Atriums
VII.3	Beilage 28–36	Plan 32–49	Rekonstruktionspläne des Westbaus
VII.4	Beilage 37	Plan 50–51	Befunde Johanneschor-Obergaden vor dem Rückbau
VII.5	Beilage 38–43	Plan 52–60	Putzbefunde
VII.6	Beilage 44–46	Plan 61–63	Bauaufnahme der Baugewerkschule Höxter, 1914
VII.7	Beilage 47–49	Plan 64–67	Reinzeichnungen der Pläne 1953/1954, Rainer Nüßlein und Franz Josef Mühlenhoff
VII.8	Beilage 50	Plan 68	Übersicht über die Holzbefunde und die Entnahmeorte dendrochronologisch beprobter und unbeprobter Hölzer
VII.9	Beilage 51–52	Plan 69–73	Skizzen zu den Dachwerken, Peter Barthold und Carsten Neidig-Hensgens

Publiziert in: Krüger, Kristina u. a.: Die Klosterkirche Corvey. Bauuntersuchung und Baugeschichte des Westbaus. Petersberg: Michael Imhof Verlag, 2025 (Denkmalpflege und Forschung in Westfalen Bd. 43.1.2).

Diese Publikation ist auf <https://www.propylaeum.de> dauerhaft frei verfügbar (Open Access).



















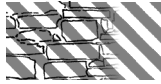




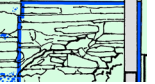

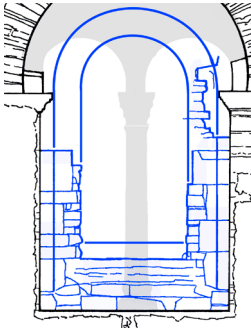
URN: urn:nbn:de:bsz:16-propylaeum-ebook-1675


DOI: <https://doi.org/10.11588/propylaeum.1675>

ISBN 978-3-7319-1558-4 (Hardcover)

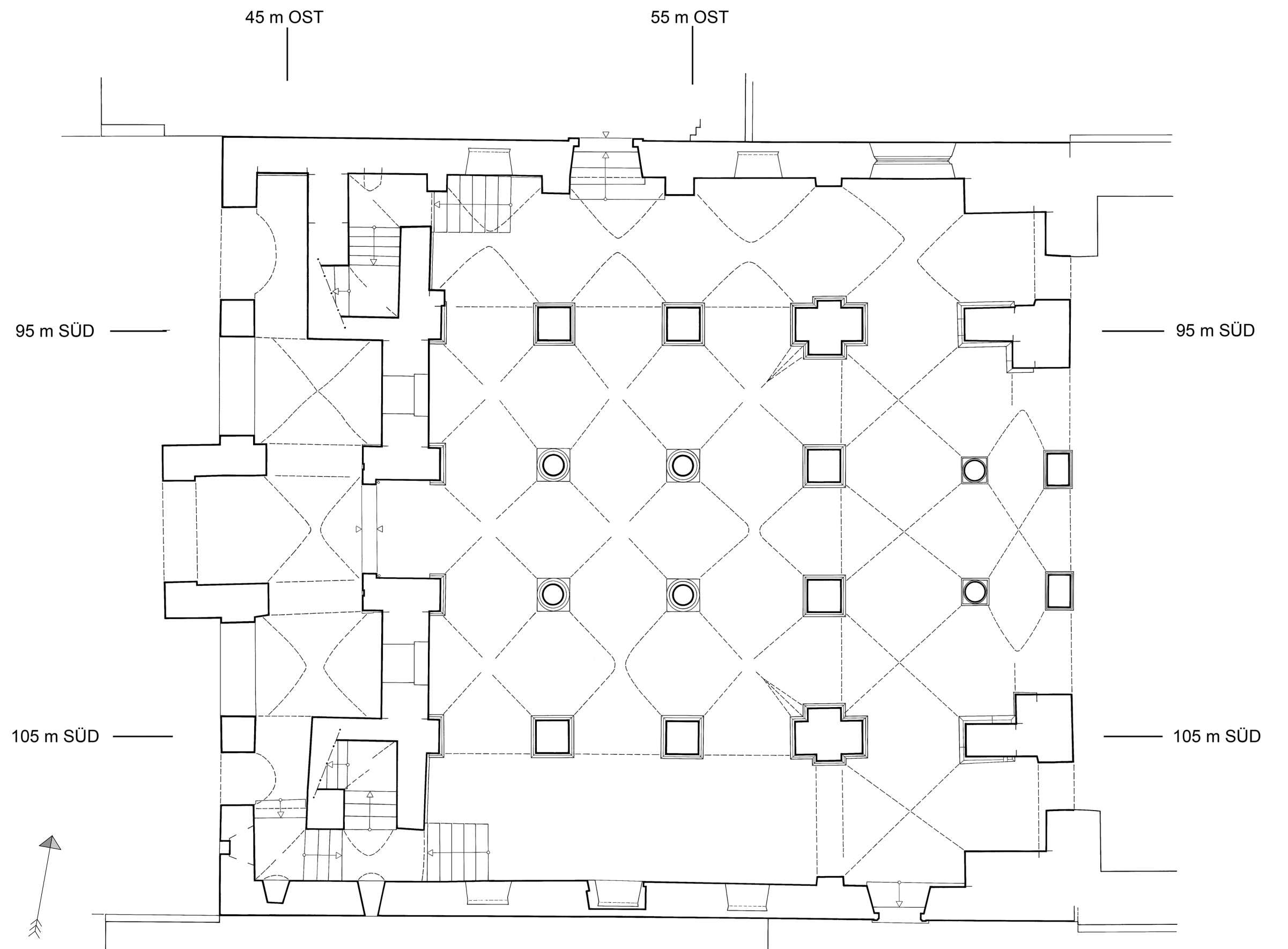
ISBN: 978-3-96929-465-9 (PDF)

Legende zu den Plänen 12 bis 29

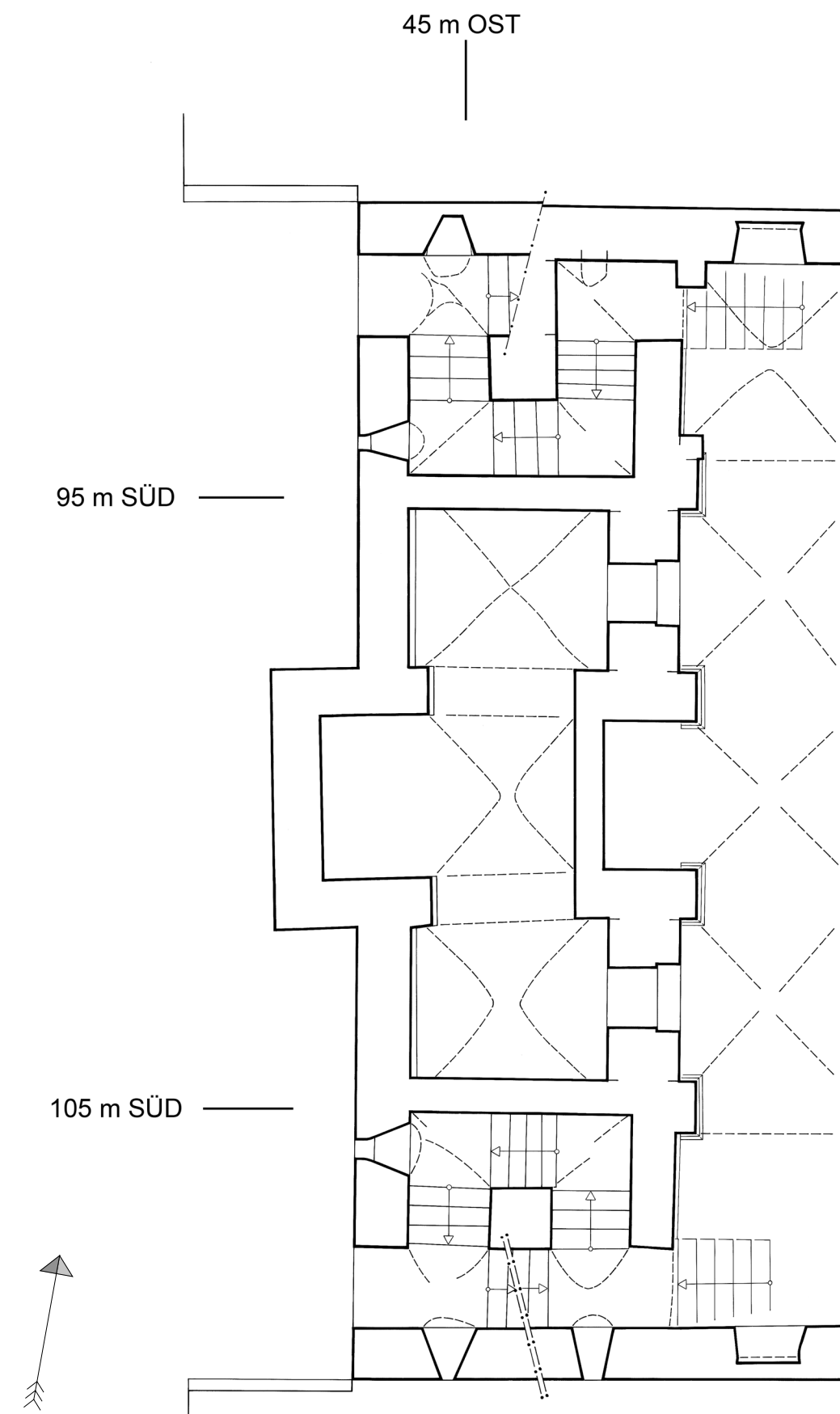
Wand/Holz	Putz	
		Bauphase III, Karolingisch II (873–885)
		Bauphase IV, Umbauphase I (um 1100)
		Bauphase V, Umbauphase II (Mitte 12. Jahrhundert) II A, 1146–1158 II B, vermutlich um 1160/70
		Bauphase VI A, Umbauphase III 13. Jahrhundert; vermutlich 2. Hälfte 13. Jahrhundert
		Bauphase VI B, Umbauphase IV 13. Jahrhundert, anschließend an Umbauphase III
		Bauphase VII, um 1600 ca. 1570 bis 1608, unter Abt Beringhausen
		Bauphase VIII A, Barock vor 1667
		Bauphase VIII B, Barock nach 1667
		Bauphase VIII C, Barock 18. Jahrhundert
		19. Jahrhundert (nach der Säkularisation)
		20. und 21. Jahrhundert (Rückbauten und Restaurierungen)
		Bauphase nicht näher eingrenzbar Beispiel 
		Schnittebene in Phasenfarbe Beispiel 
		Ausbruch in Phasenfarbe Beispiel 
		Spolie
		Befund (blau) im Zustand vor Rückbau und Rekonstruktion der karolingischen Arkaden (grau)



Plan 1 Corvey, Westbau. Übersichtsplan: Schnittebenen der Grundrisse auf der Grundlage von Plan 16 (Eintragungen: K. Krüger).



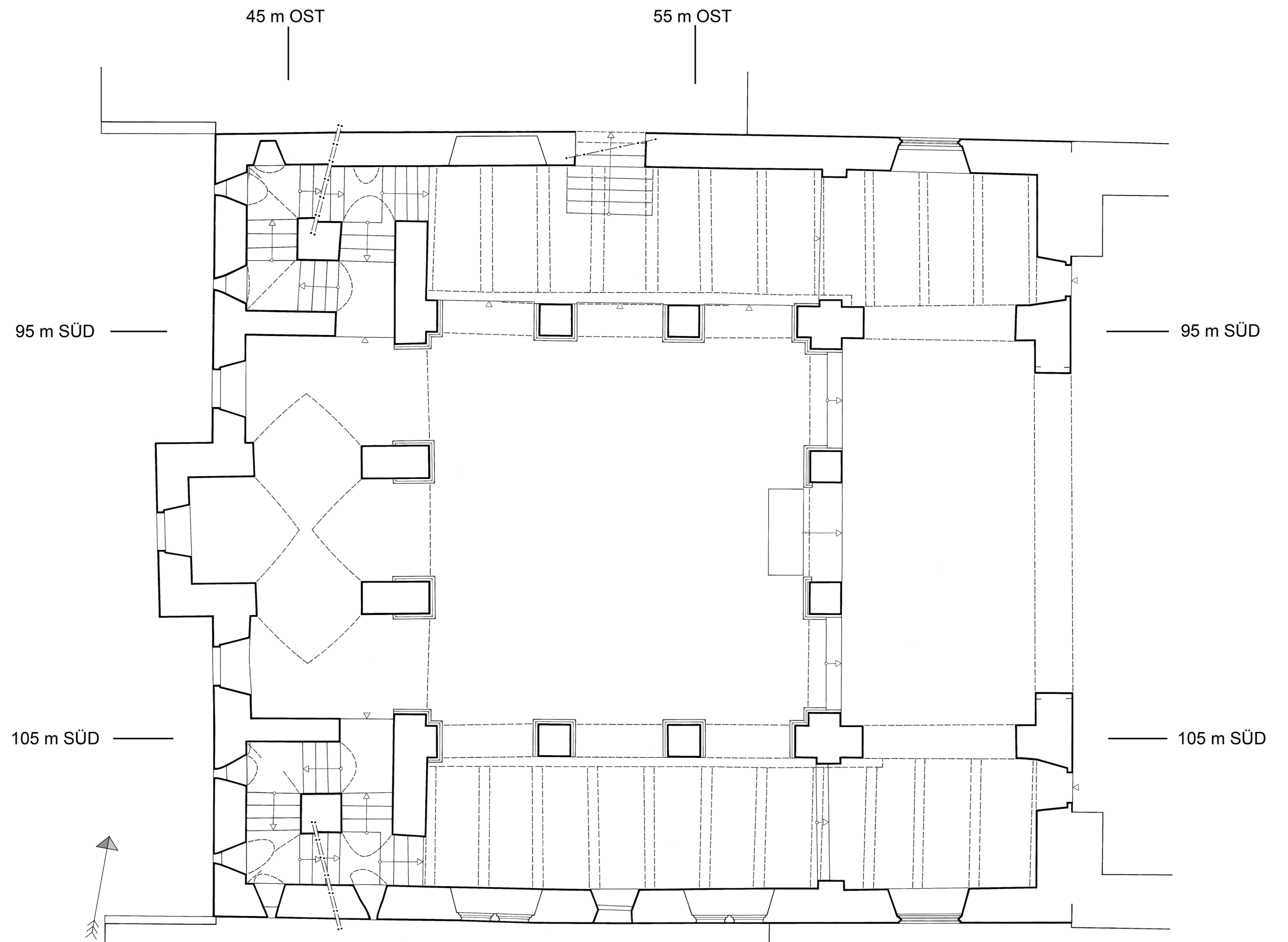
Plan 2 Corvey, Westbau. Grundriss Erdgeschoss. Bestand 2011 mit Eintragung von Befunden der Untersuchungen zwischen 1950 und 2010. Maßstab 1 : 100



55 m OST

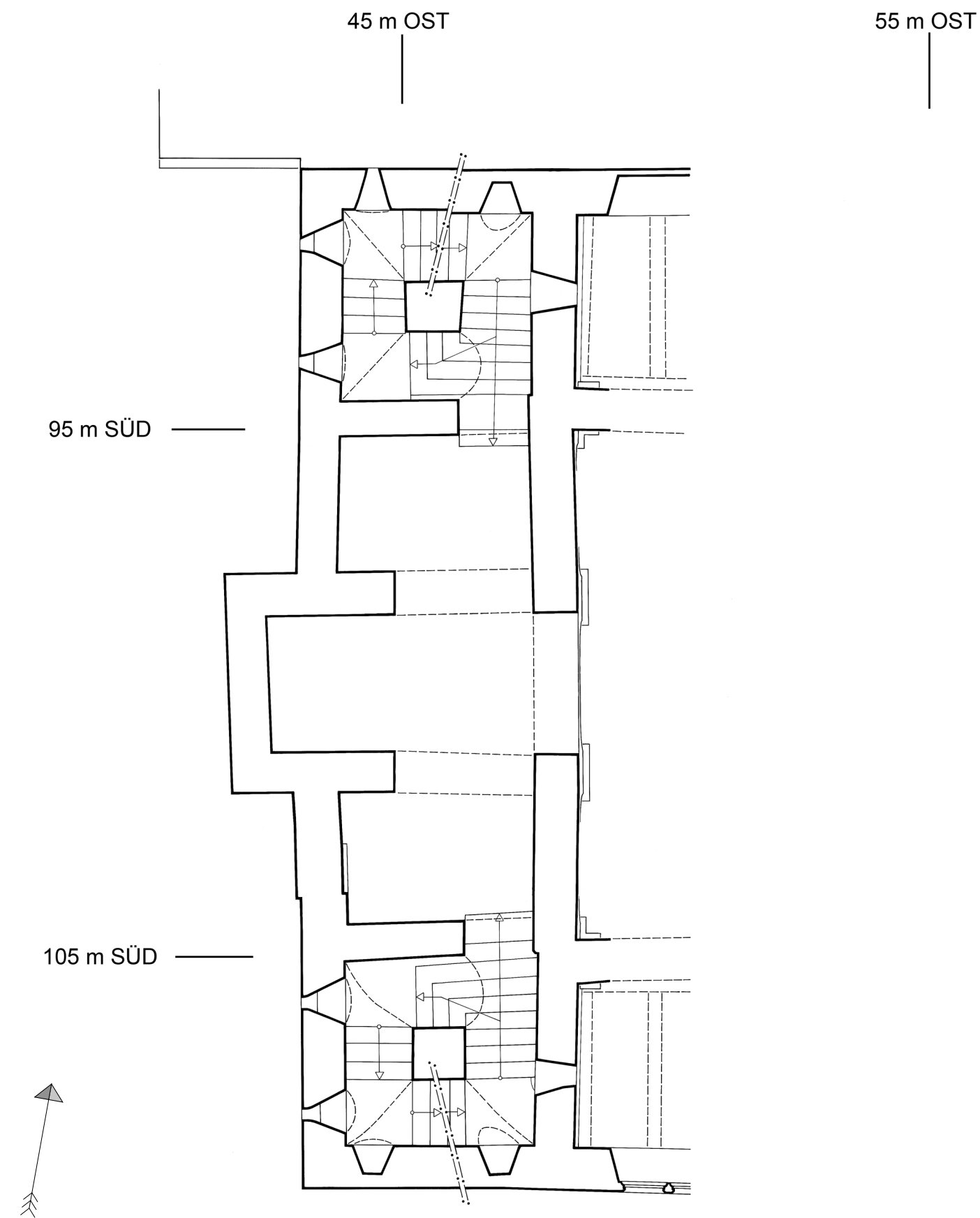
Plan 3 Corvey, Westbau. Grundriss Turmjoch, Zwischenebene Erdgeschoss/Hauptgeschoss. Bestand 2011 mit Eintragung von Befunden der Untersuchungen zwischen 1950 und 2010.

Maßstab 1 : 100

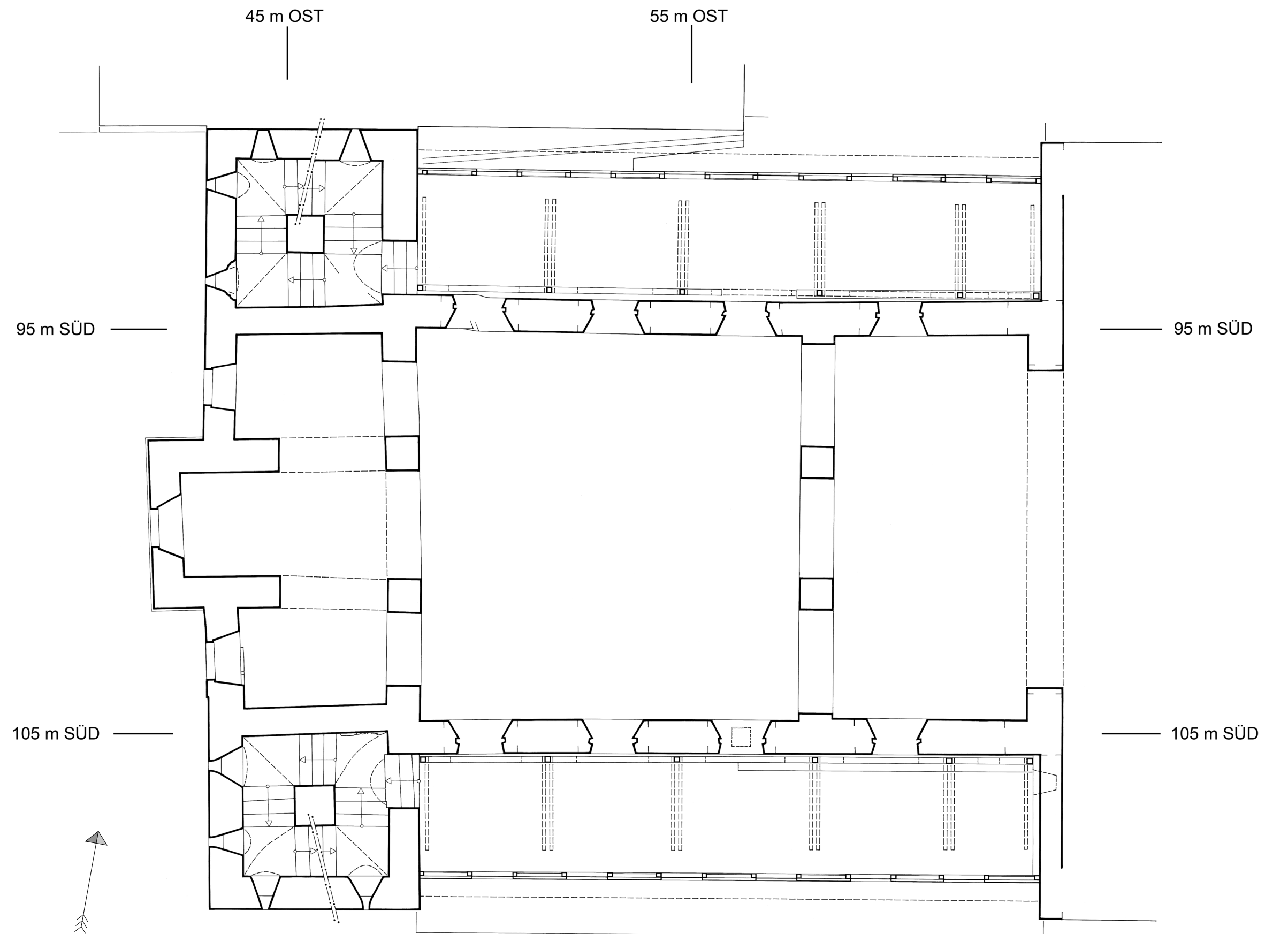


Plan 4 Corvey, Westbau. Grundriss Hauptgeschoss, 1. Obergeschoss: Johanneschor. Bestand 2011 mit Eintragung von Befunden der Untersuchungen zwischen 1950 und 2010 und des 1961 abgebrochenen Johannesaltars.

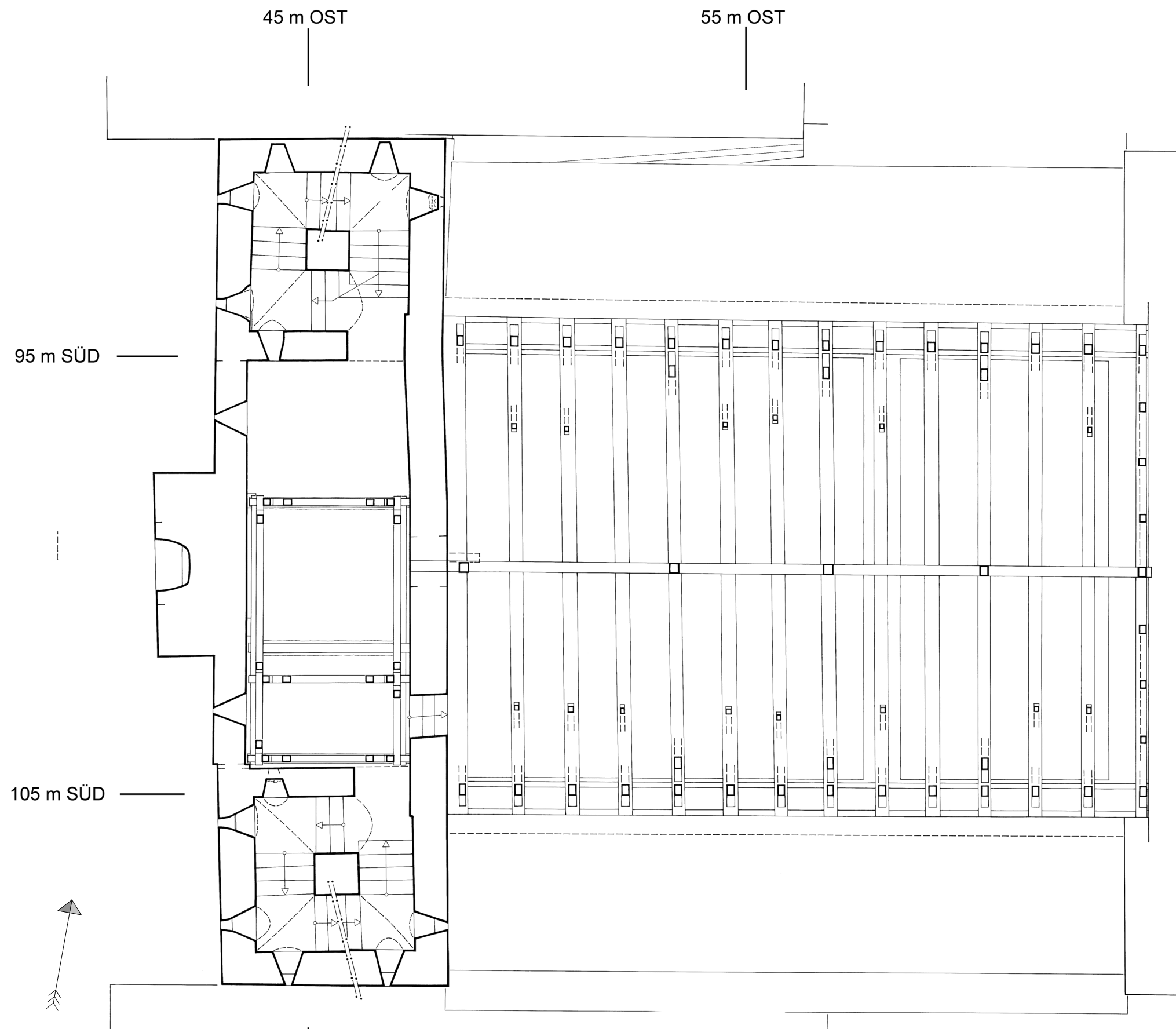
Maßstab 1 : 100



Plan 5 Corvey, Westbau. Grundriss Turmjoch, Zwischenebene Hauptgeschoss/Emporengeschoss. Bestand 2011 mit Eintragung von Befunden der Untersuchungen zwischen 1950 und 2010. Maßstab 1 : 100

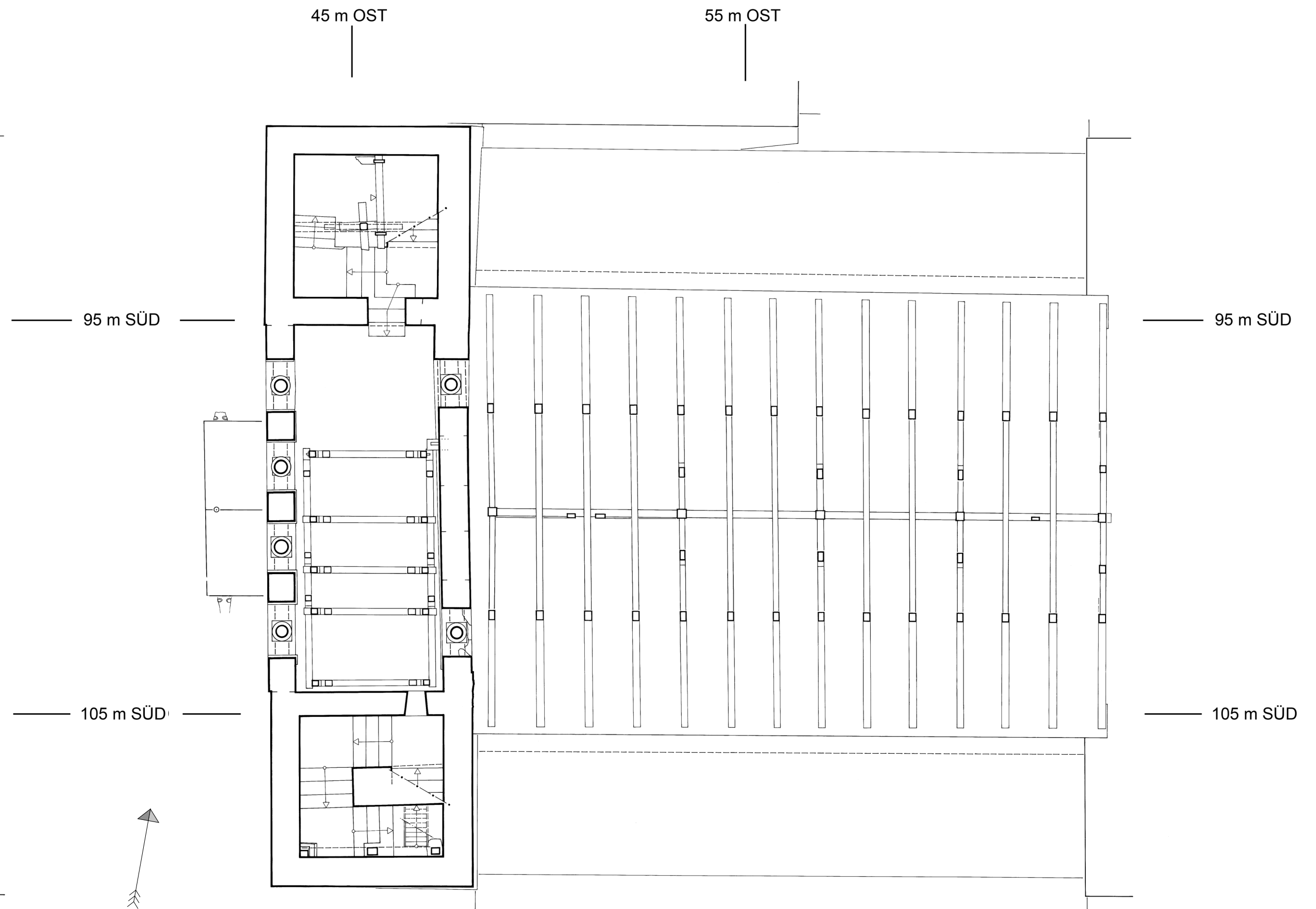


Plan 6 Corvey, Westbau. Grundriss Emporengeschoss. Bestand 2011 mit Eintragung von Befunden der Untersuchungen zwischen 1950 und 2010. Maßstab 1 : 100



Plan 7 Corvey, Westbau. Grundriss Schlitzfenstergeschoss. Bestand 2011 mit Eintragung von Befunden der Untersuchungen zwischen 1950 und 2010.

Maßstab 1 : 100

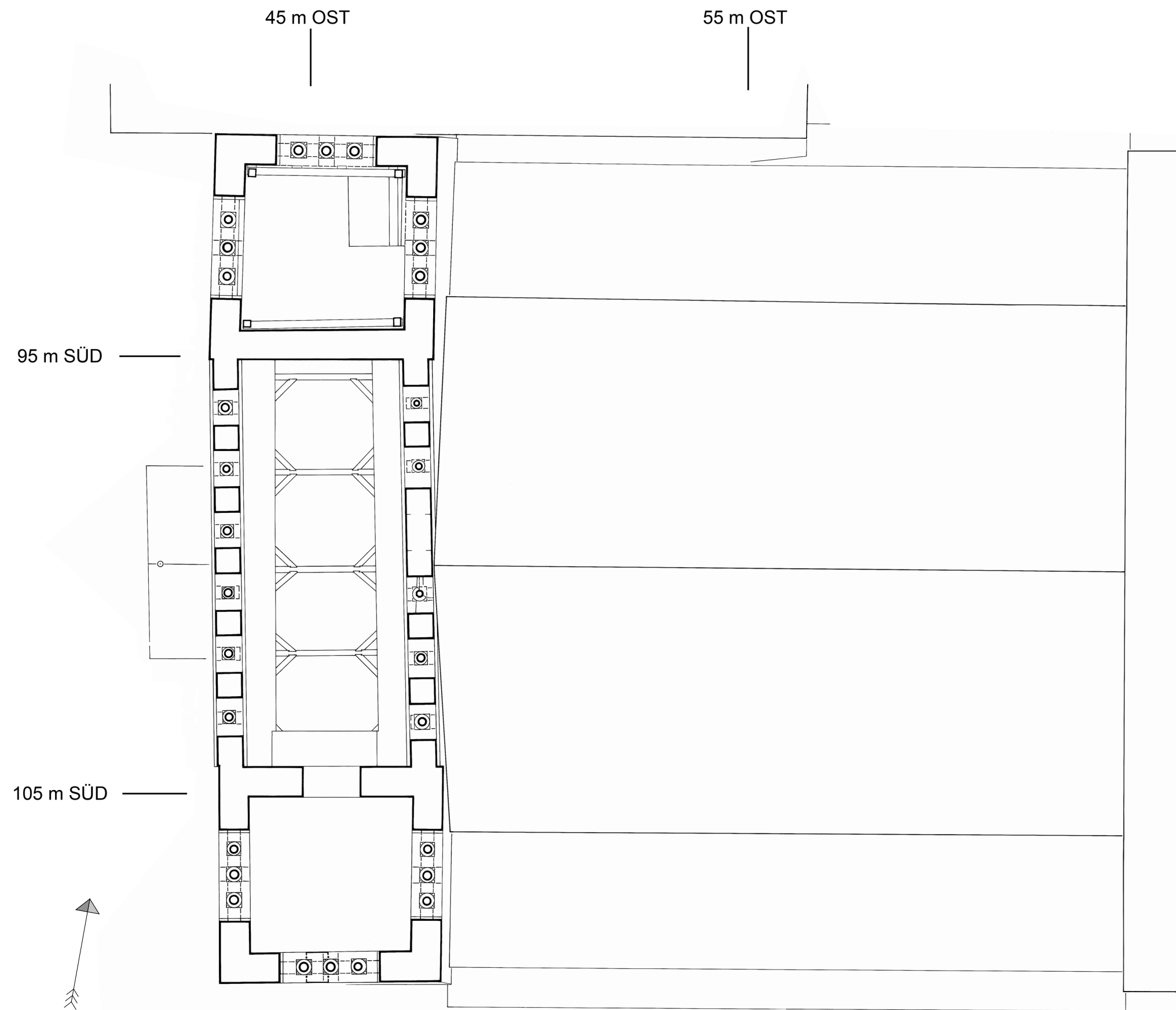


Plan 8 Corvey, Westbau. Grundriss Unteres Glockengeschoss. Bestand 2011 mit Eintragung von Befunden der Untersuchungen zwischen 1950 und 2010.

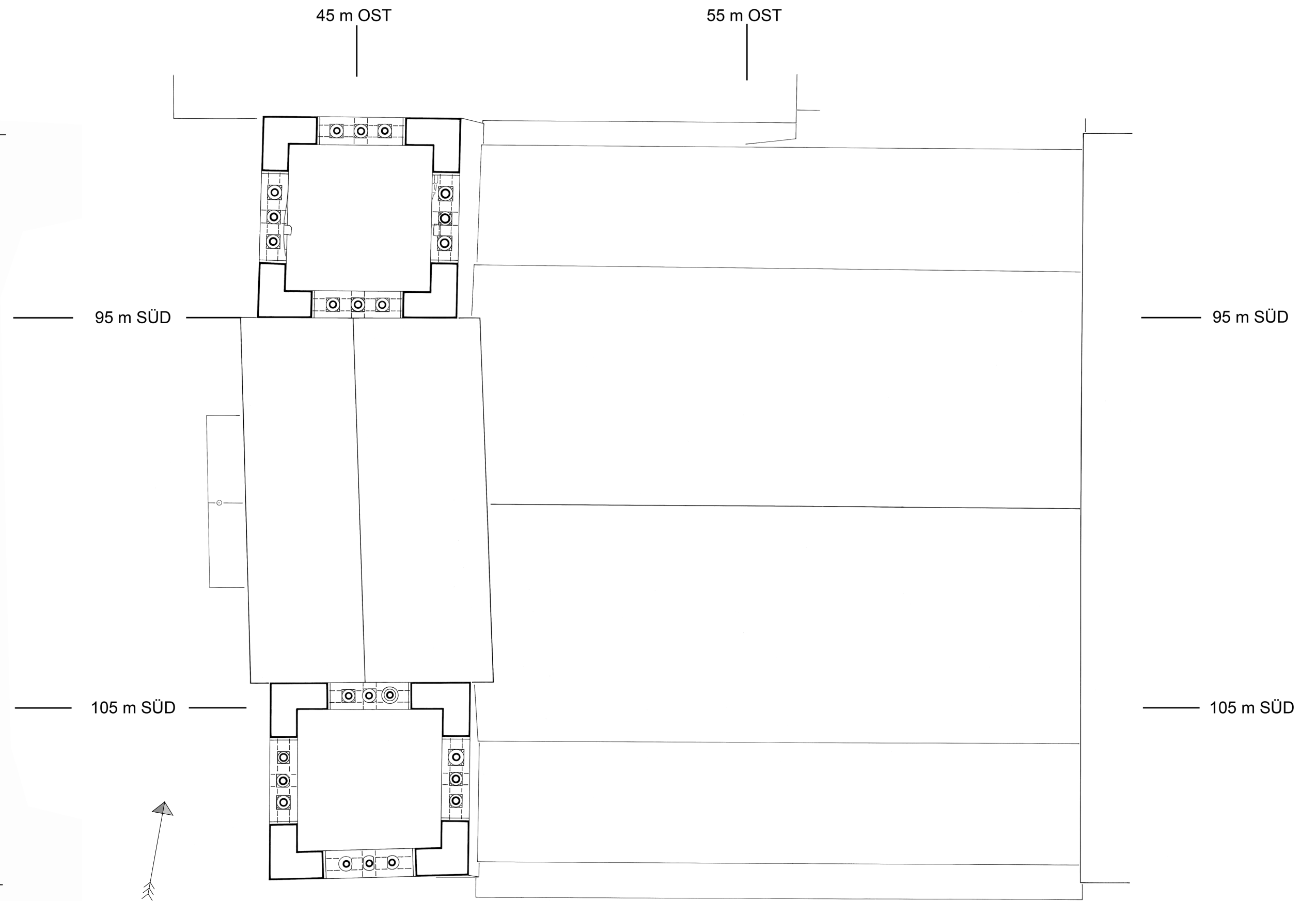
Maßstab 1 : 100

Beilage 5

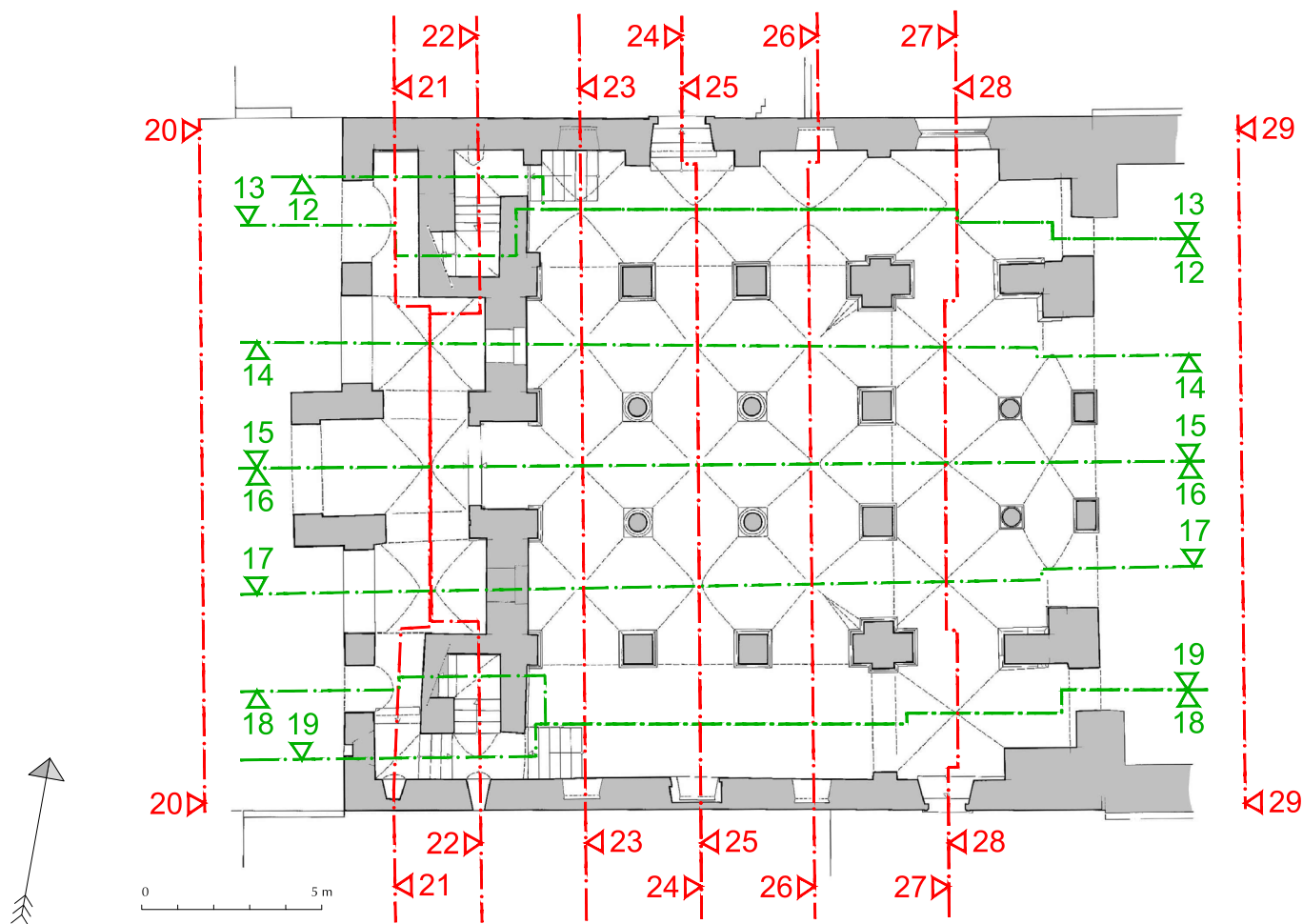
K. Krüger, P. Barthold, Th. Eißing, C. Peter
Die Klosterkirche Corvey, DFW Bd. 43.1.2;
Bauuntersuchung und Baugeschichte des Westbaus

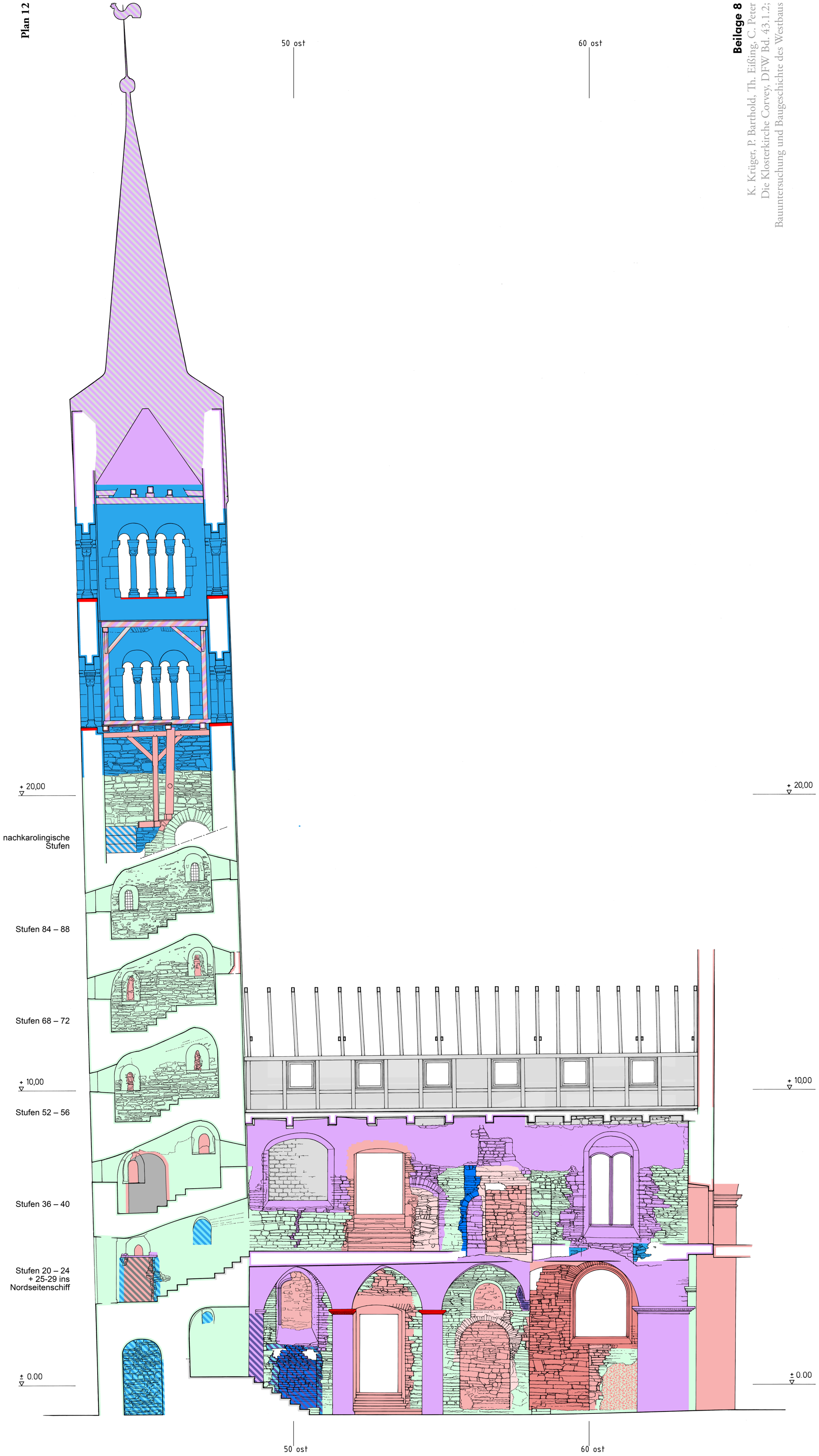


Plan 9 Corvey, Westbau. Grundriss Oberes Glockengeschoss und unteres Arkadengeschoss der Türme. Maßstab 1 : 100
Bestand 2011 mit Eintragung von Befunden der Untersuchungen zwischen 1950 und 2010.



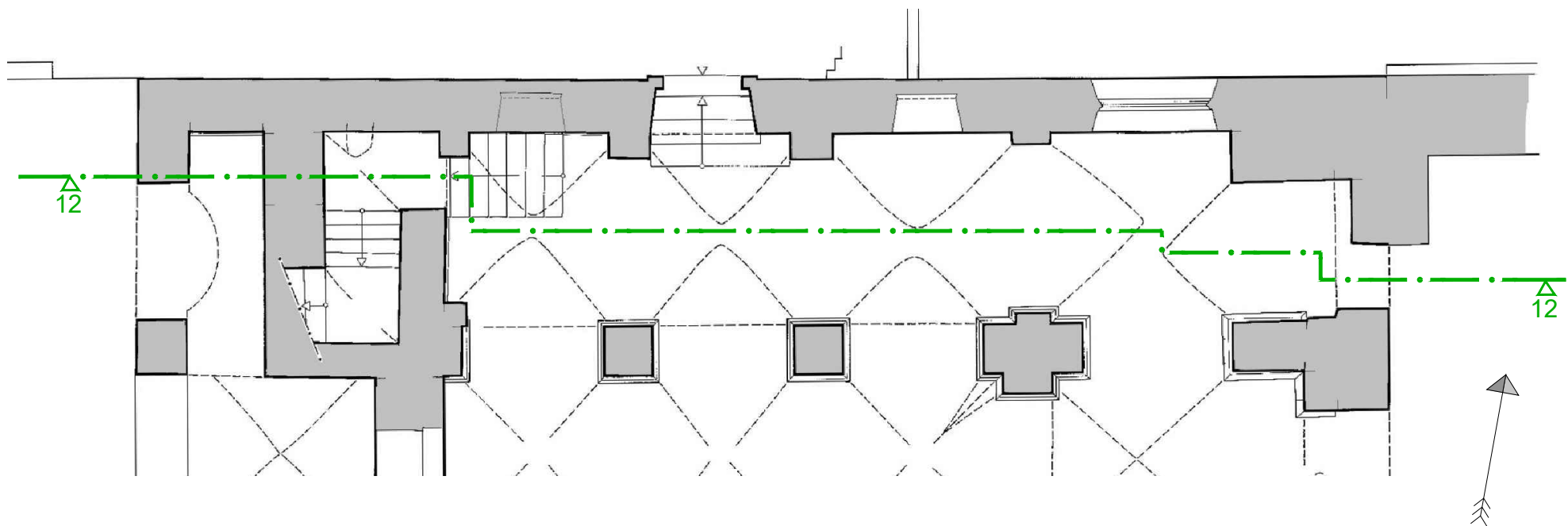
Plan 10 Corvey, Westbau. Grundriss oberes Arkadengeschoss der Türme. Bestand 2011 mit Eintragung von Befunden der Untersuchungen zwischen 1950 und 2010. Maßstab 1 : 100

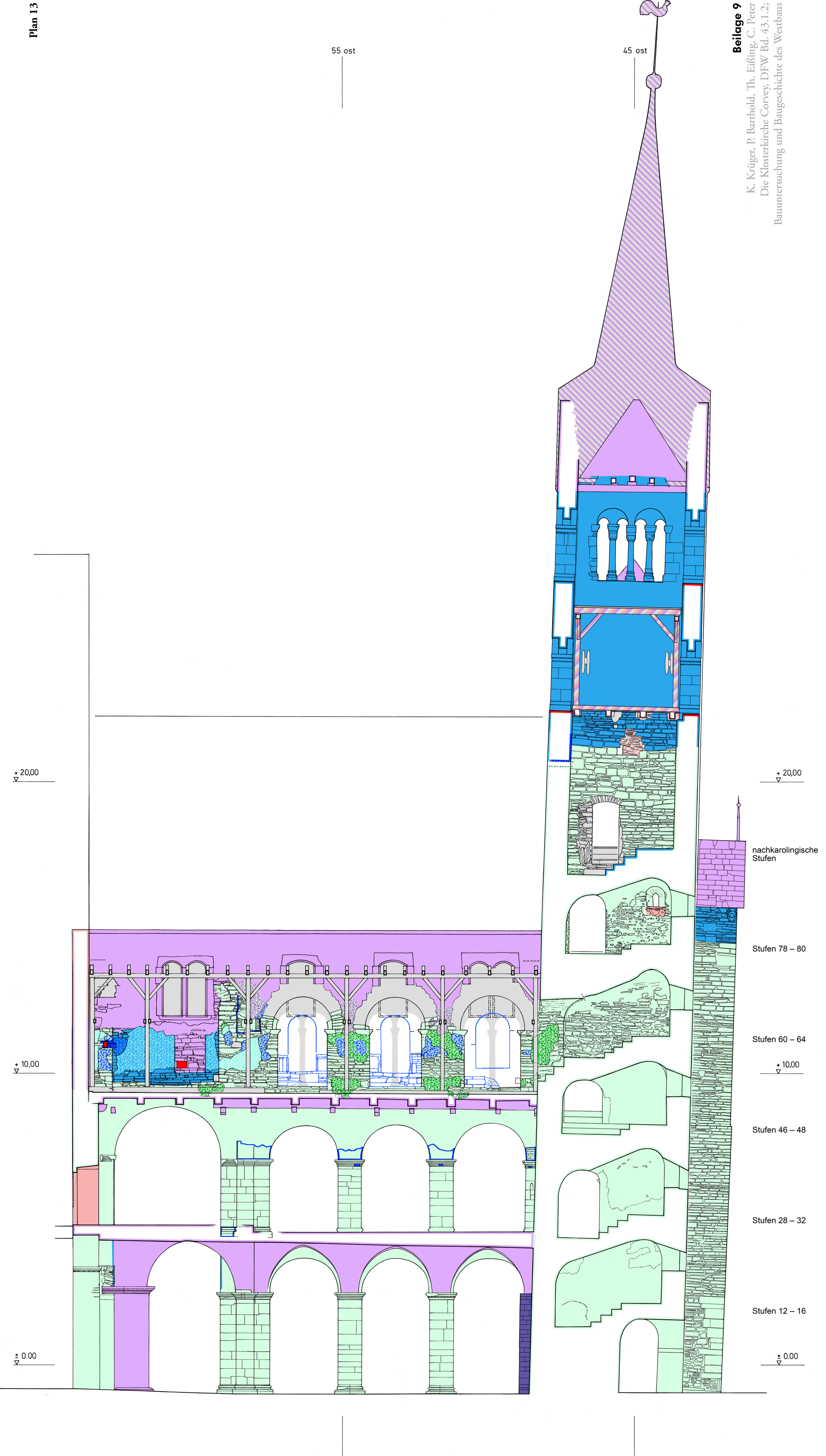




Plan 12 Corvey, Westbau. Längsschnitt durch das Nordseitenschiff, Blick nach Norden. Bestand 2011 mit Eintragung der Bauphasen und von Befunden der Untersuchungen zwischen 1950 und 2010 und Zählung der Stufen im Nordturm.

Maßstab 1 : 100

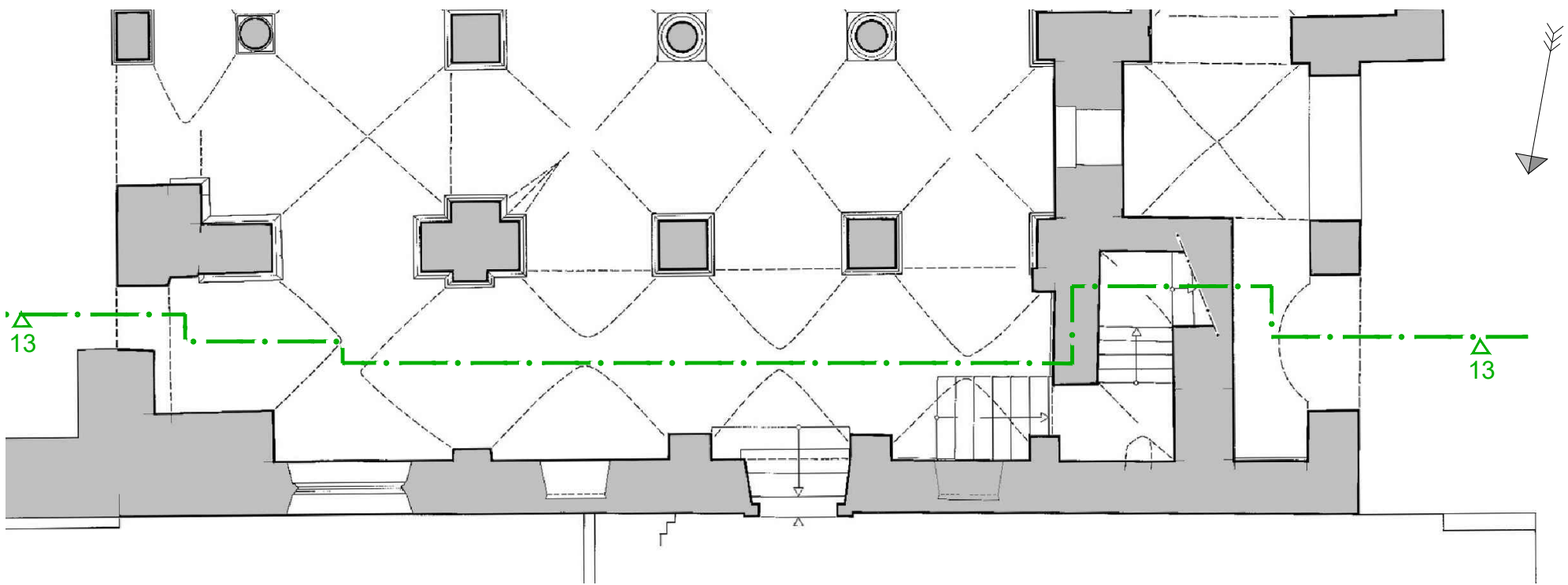


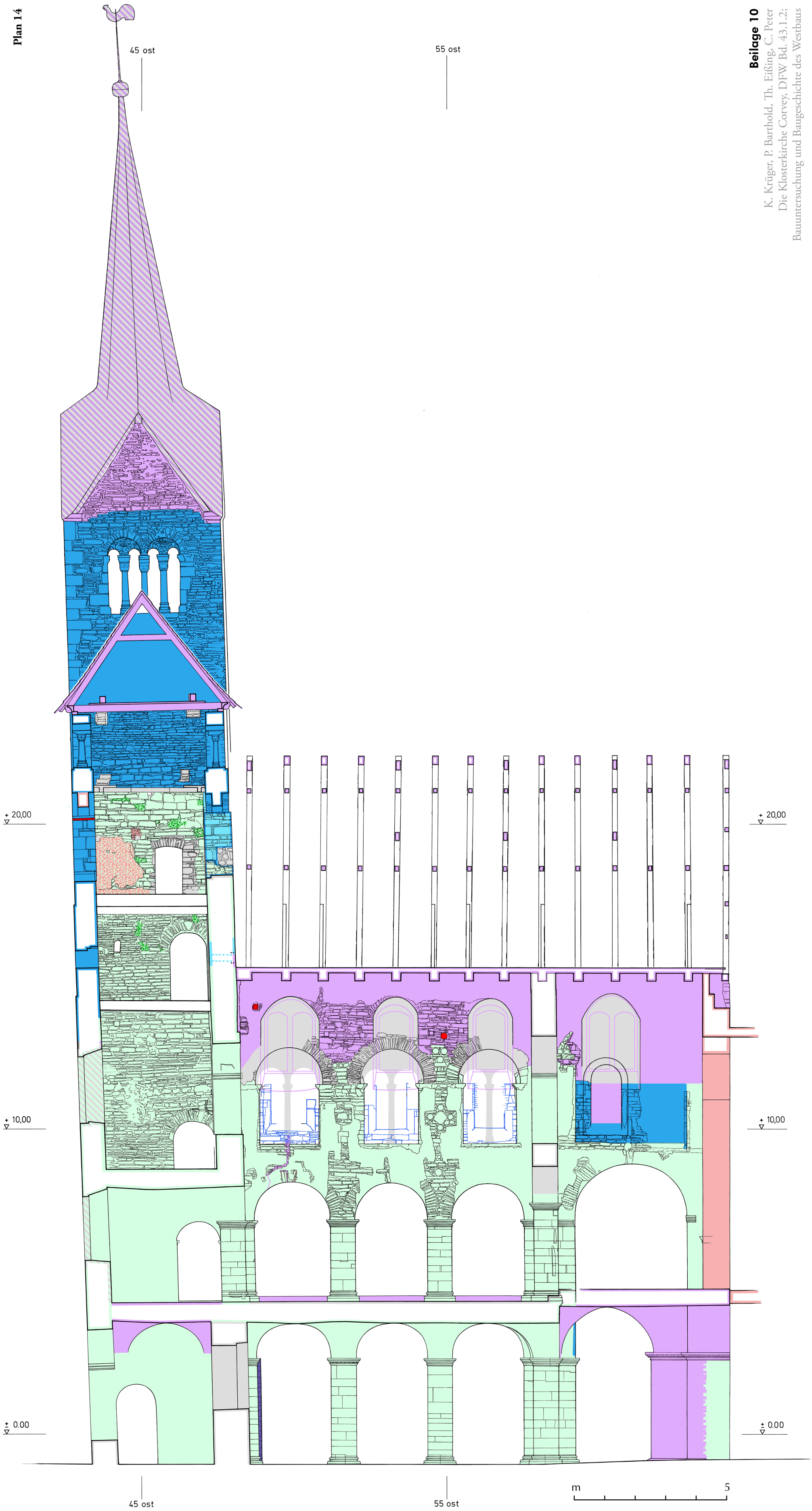


Beilage 9
K. Krüger, P. Barthold, Th. Eißing, C. Peter
Die Klosterkirche Corvey, DFW Bd. 43.1.2;
BaunTERSUCHUNG UND BAUGESCHICHTE DES WESTBAUS

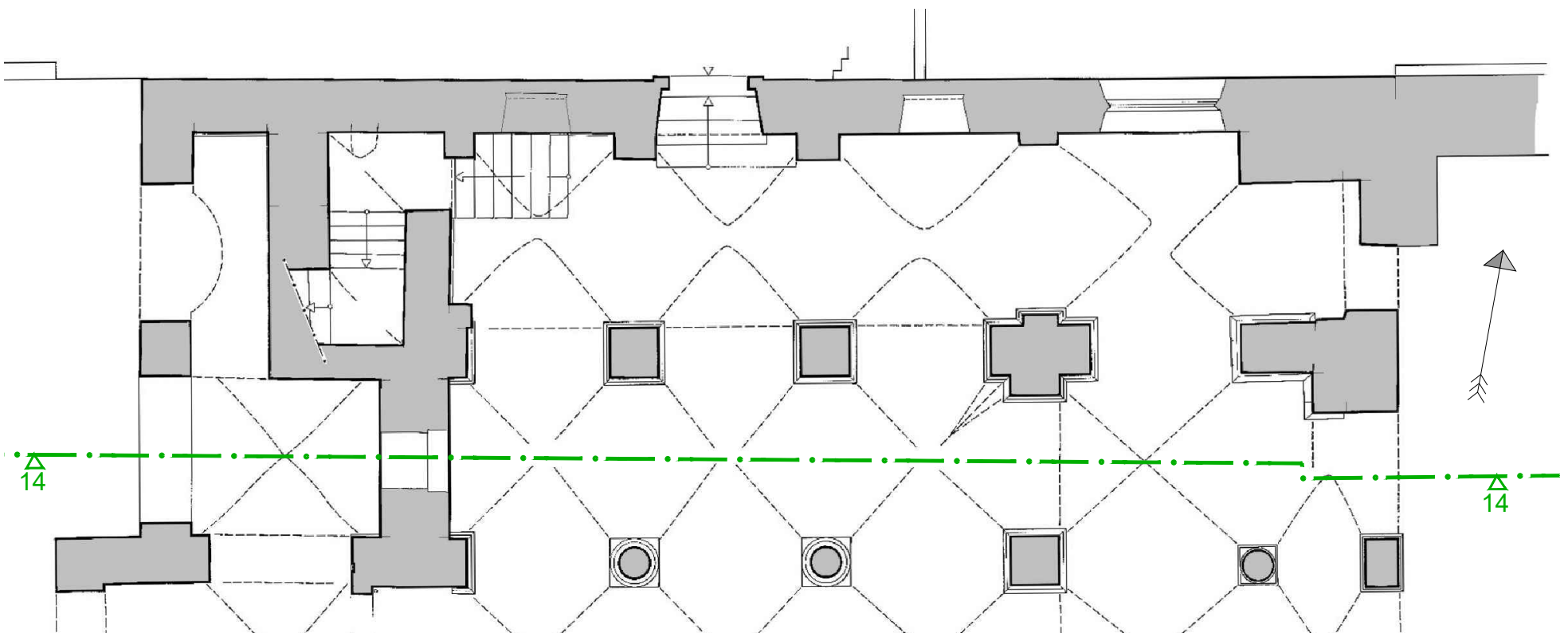
Plan 13 Corvey, Westbau. Längsschnitt durch das Nordseitenschiff, Blick nach Süden. Bestand 2011 mit Eintragung der Bau-
phasen und von Befunden der Untersuchungen zwischen 1950 und 2010 und Zählung der Stufen im Nordturm.

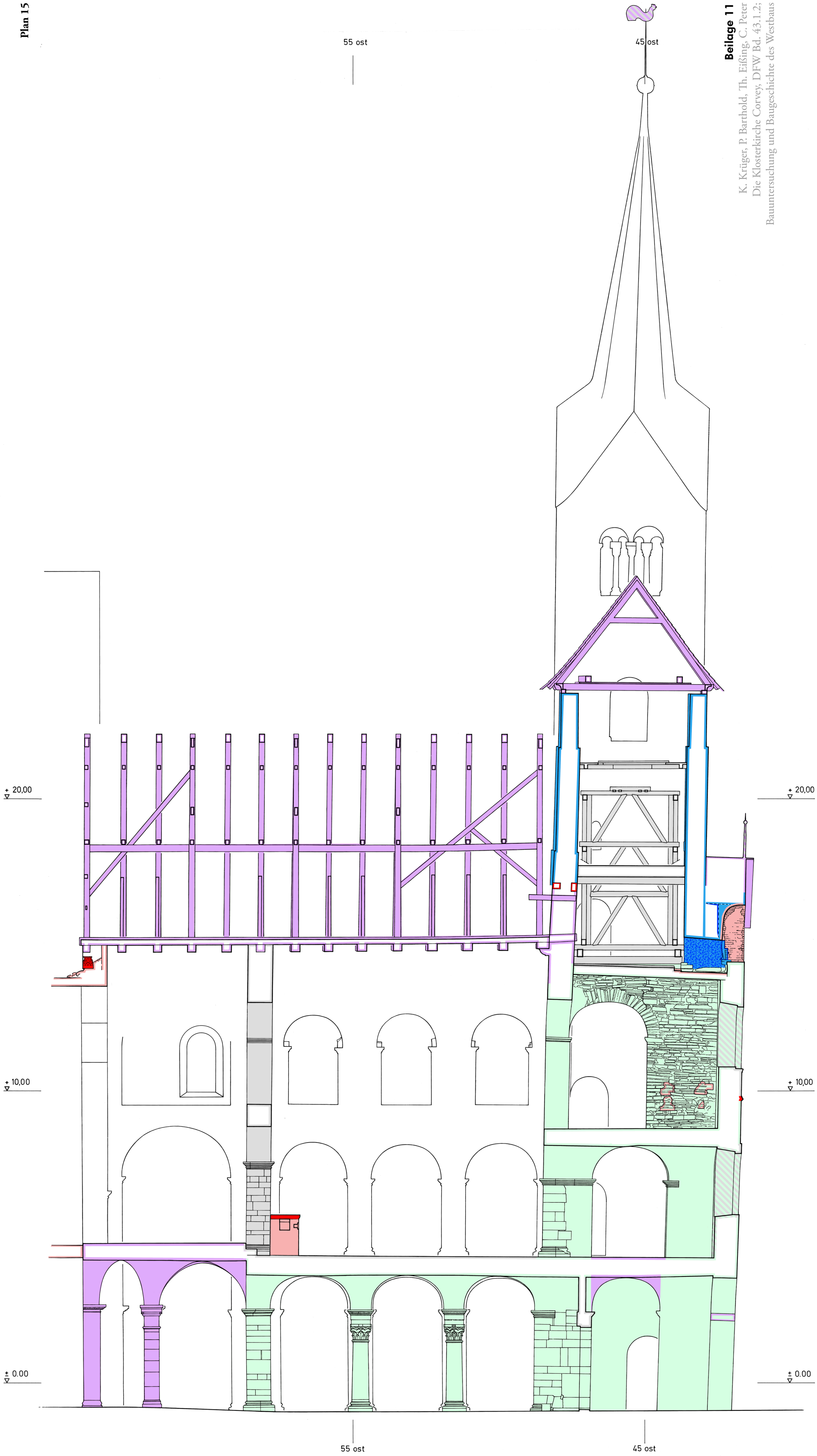
Maßstab 1 : 100



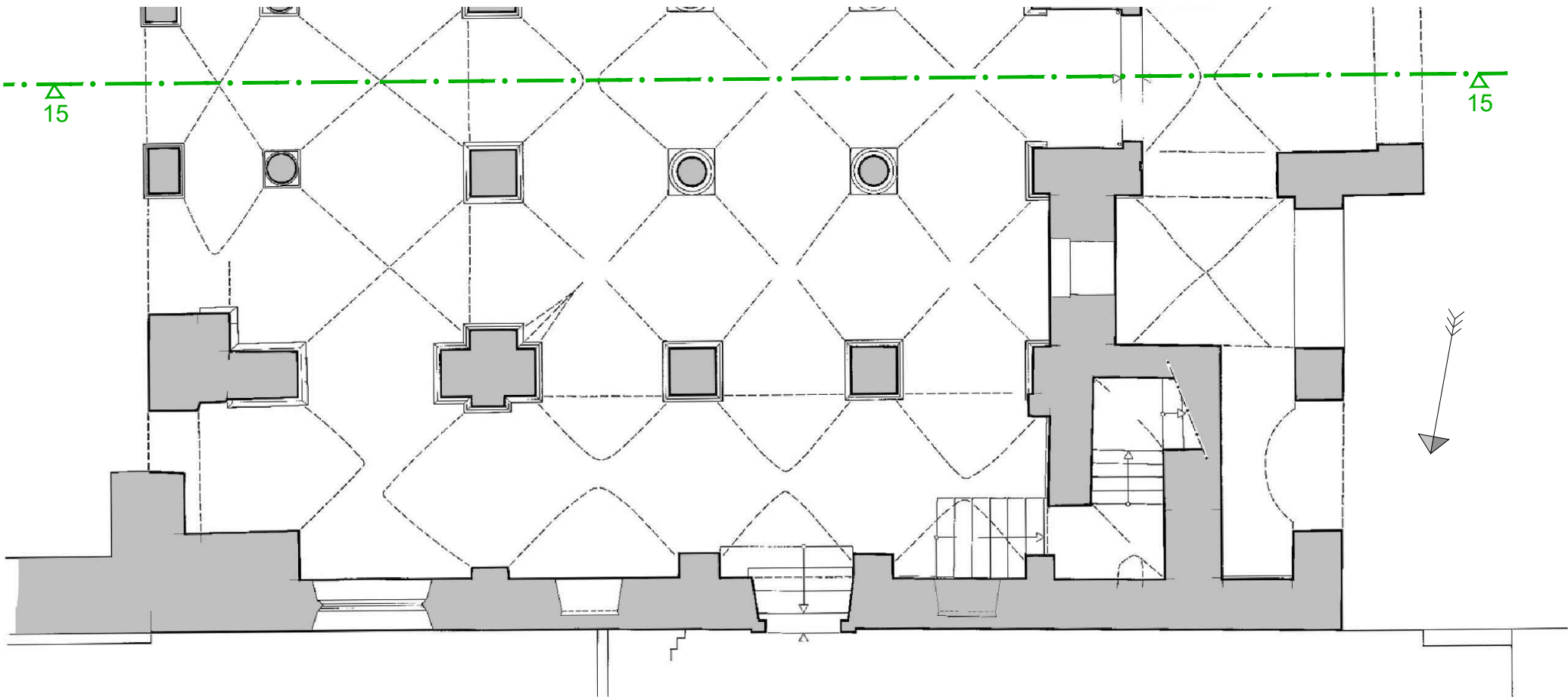


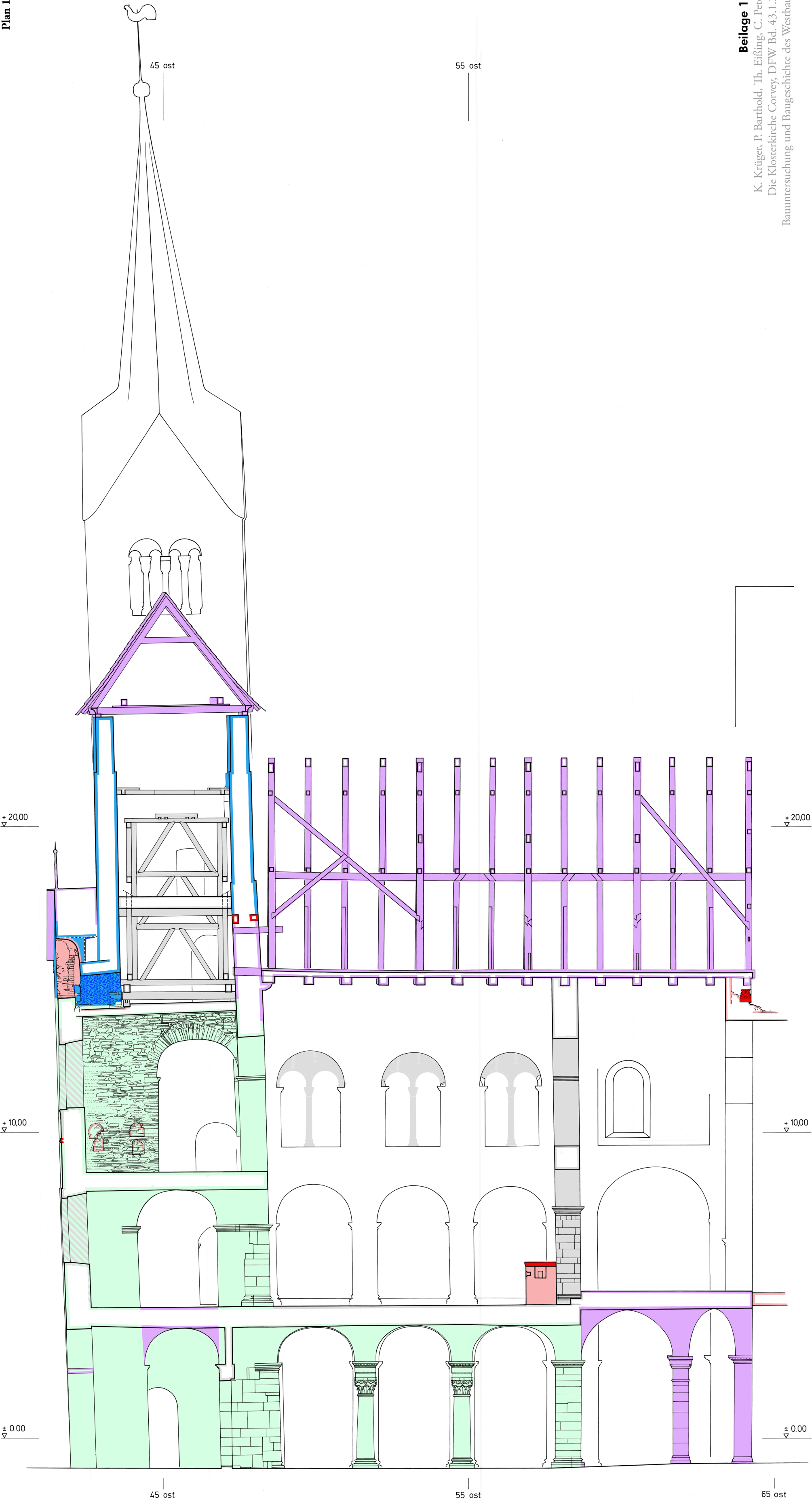
Plan 14 Corvey, Westbau. Längsschnitt vor der Nordwand von Erdgeschosshalle und Hauptraum, Blick nach Norden. Bestand 2011 mit Eintragung der Bauphasen und von Befunden der Untersuchungen zwischen 1950 und 2010. Maßstab 1 : 100



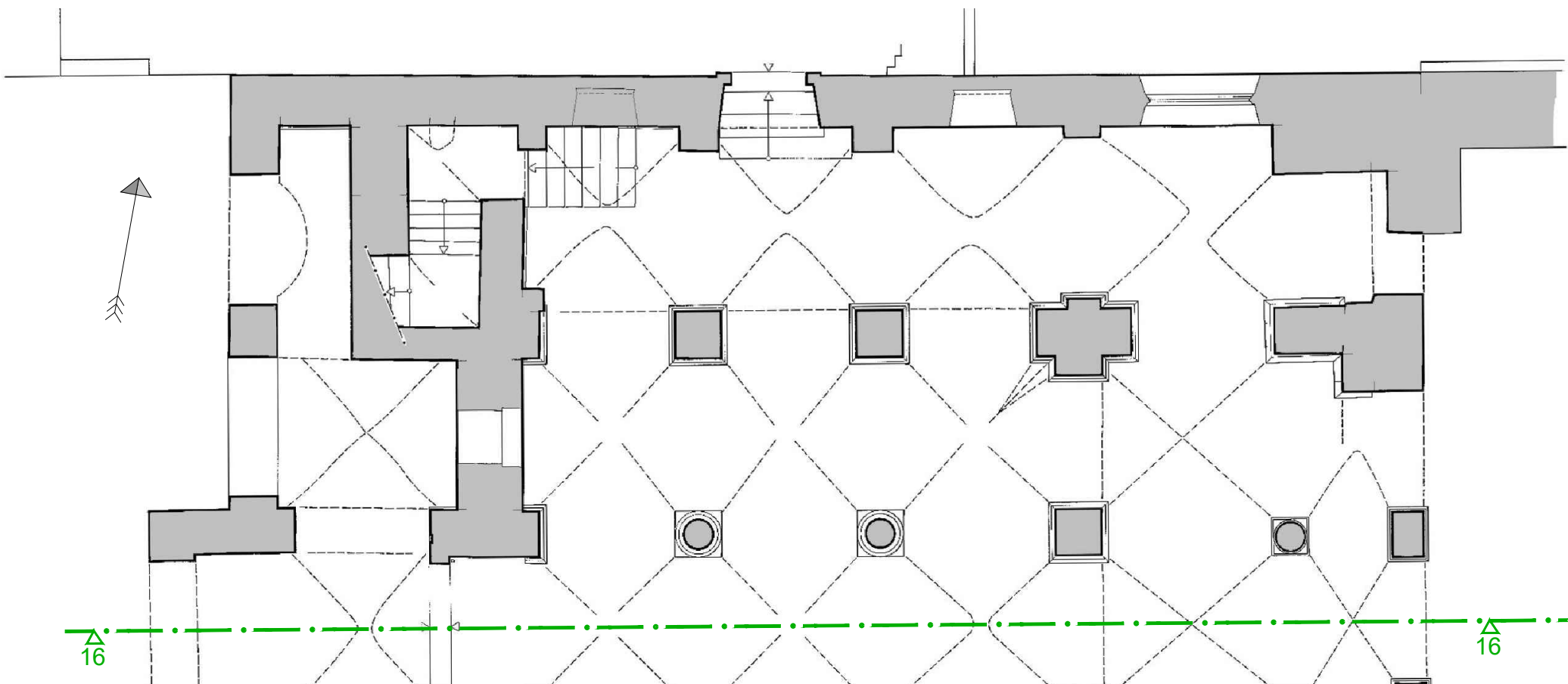


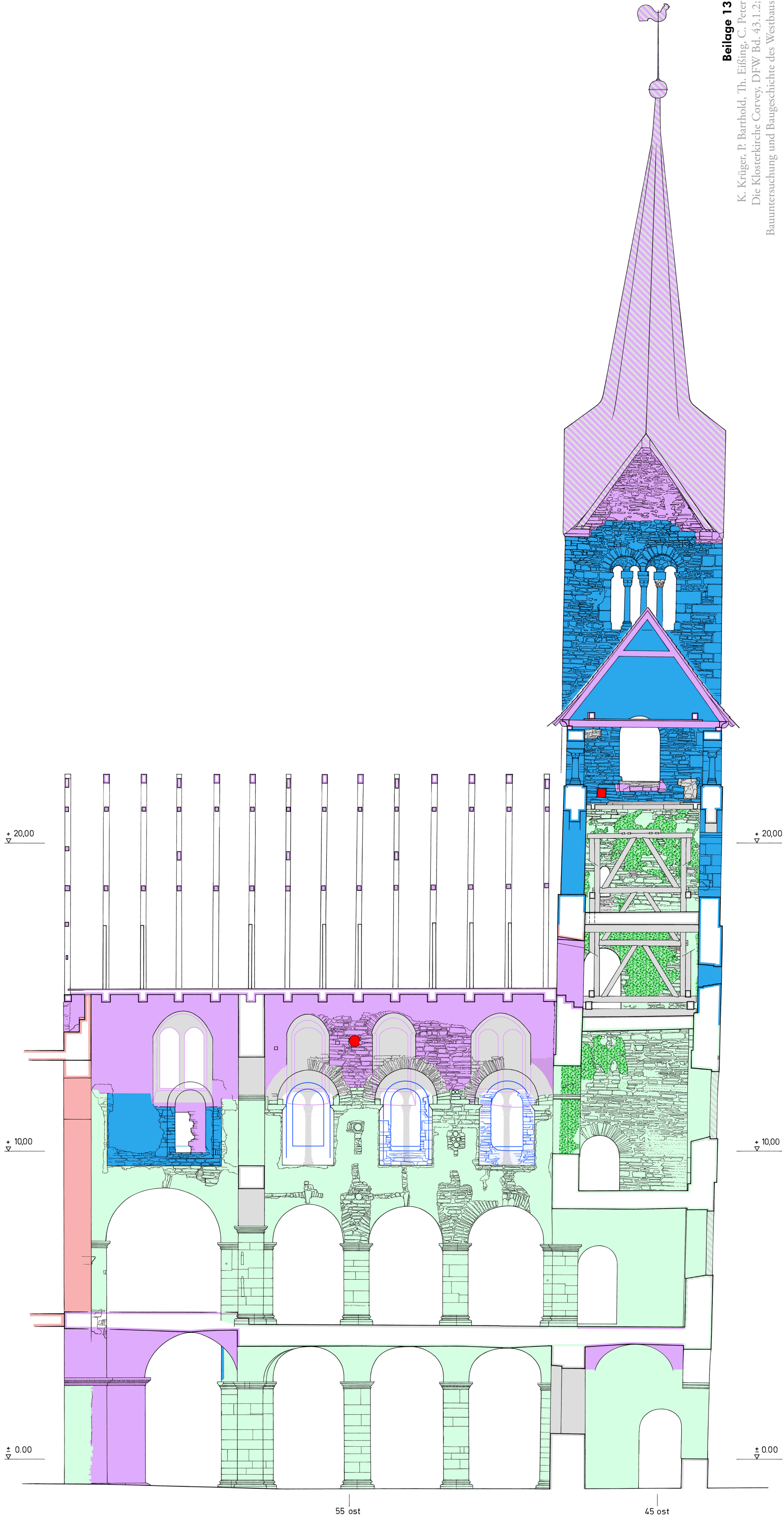
Plan15 Corvey, Westbau. Längsschnitt in der Mittelachse, Blick nach Süden. Bestand 2011 mit Eintragung der Bauphasen und von Befunden der Untersuchungen zwischen 1950 und 2010 sowie des 1961 abgebrochenen Johannesaltars. Maßstab 1 : 100





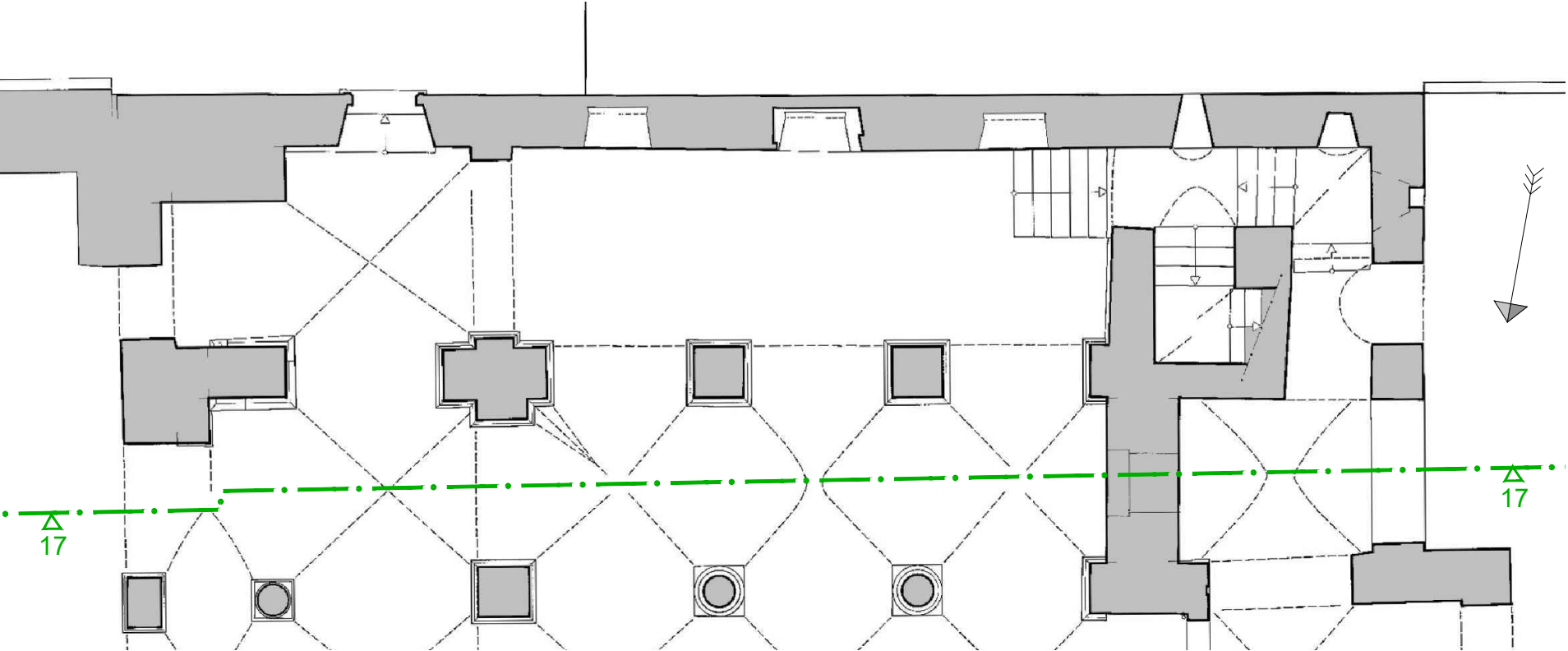
Plan 16 Corvey, Westbau. Längsschnitt in der Mittelachse, Blick nach Norden. Bestand 2011 mit Eintragung der Bauphasen und von Befunden der Untersuchungen zwischen 1950 und 2010 sowie des 1961 abgebrochenen Johannesaltars. Maßstab 1 : 100

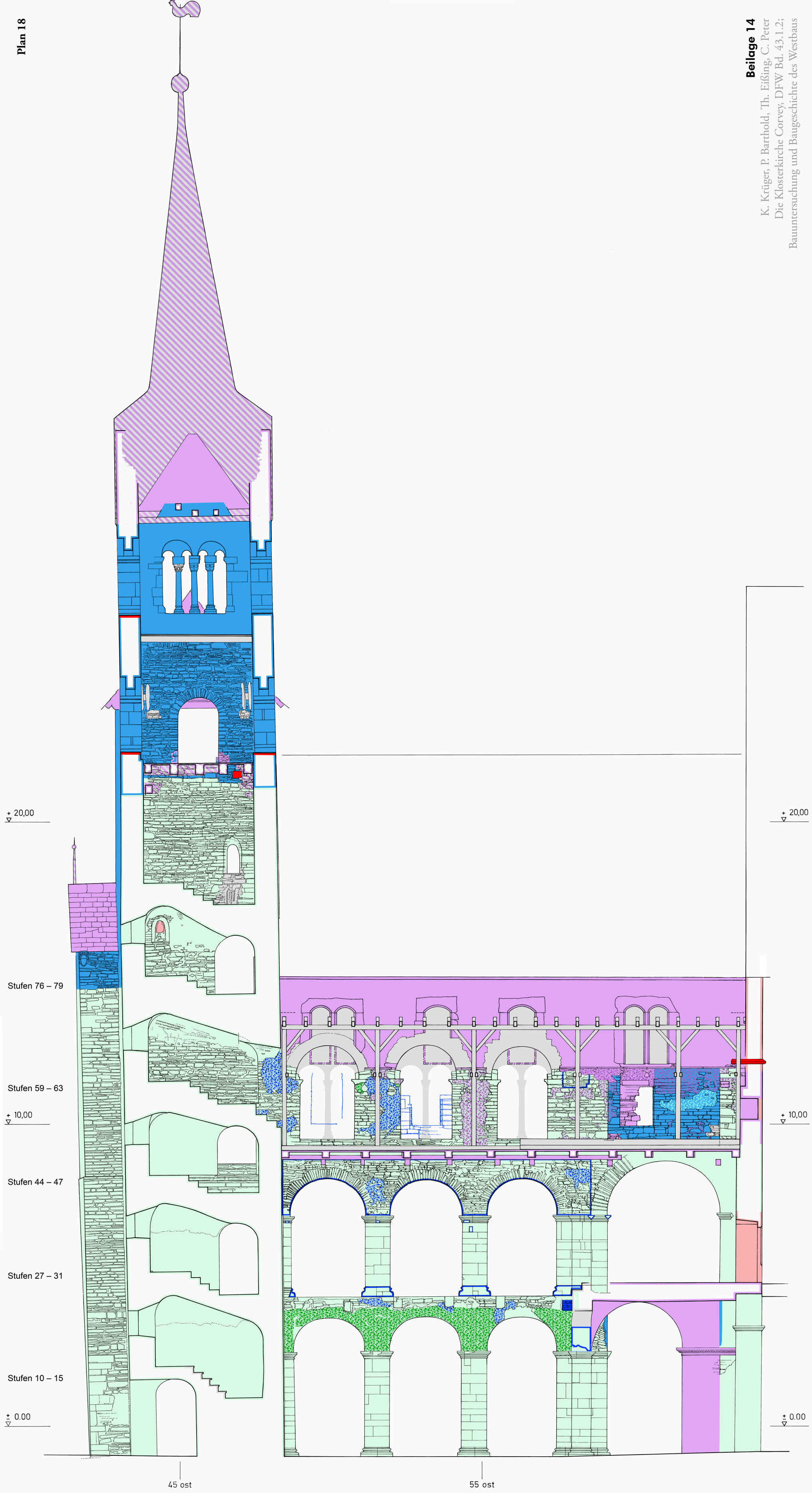




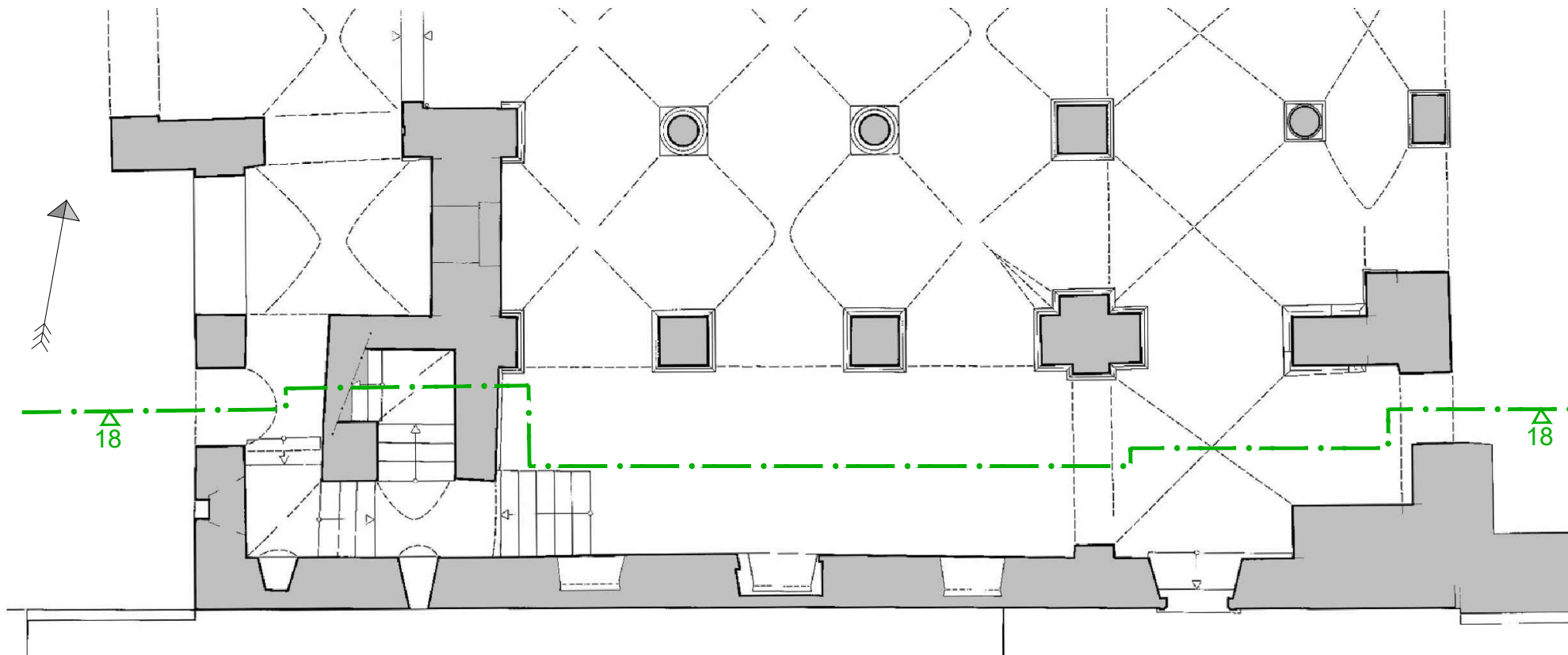
Beilage 13
K. Krüger, P. Barthold, Th. Eißing, C. Peter
Die Klosterkirche Corvey, DFW Bd. 43.1.2;
Bauntersuchung und Baugeschichte des Westbaus

Plan 17 Corvey, Westbau. Längsschnitt vor der Südwand von Erdgeschosshalle und Hauptraum, Blick nach Süden. Bestand 2011 mit Eintragung der Bauphasen und von Befunden der Untersuchungen zwischen 1950 und 2010. Maßstab 1 : 100



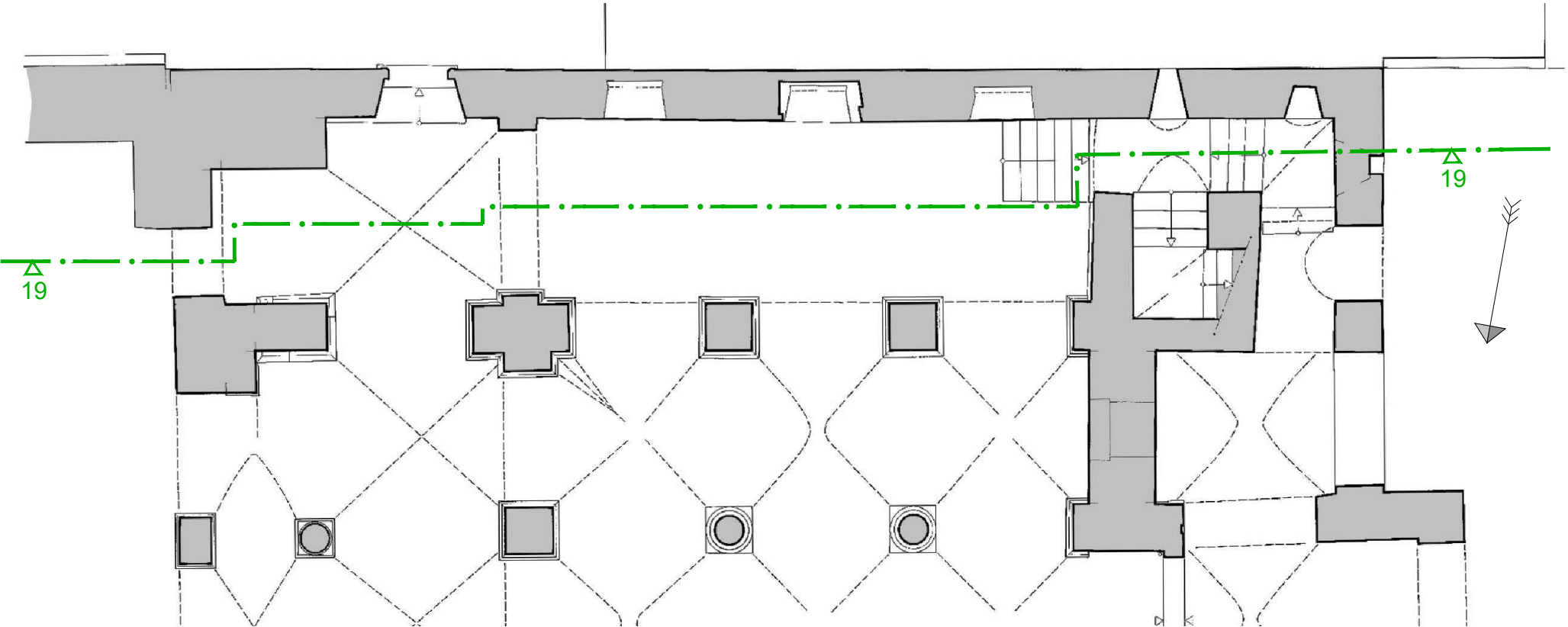



Plan 18 Corvey, Westbau. Längsschnitt durch das Südseitenschiff, Blick nach Norden. Bestand 2011 mit Eintragung der Bauphasen und von Befunden der Untersuchungen zwischen 1950 und 2010 und Zählung der Stufen im Südturm. Maßstab 1 : 100





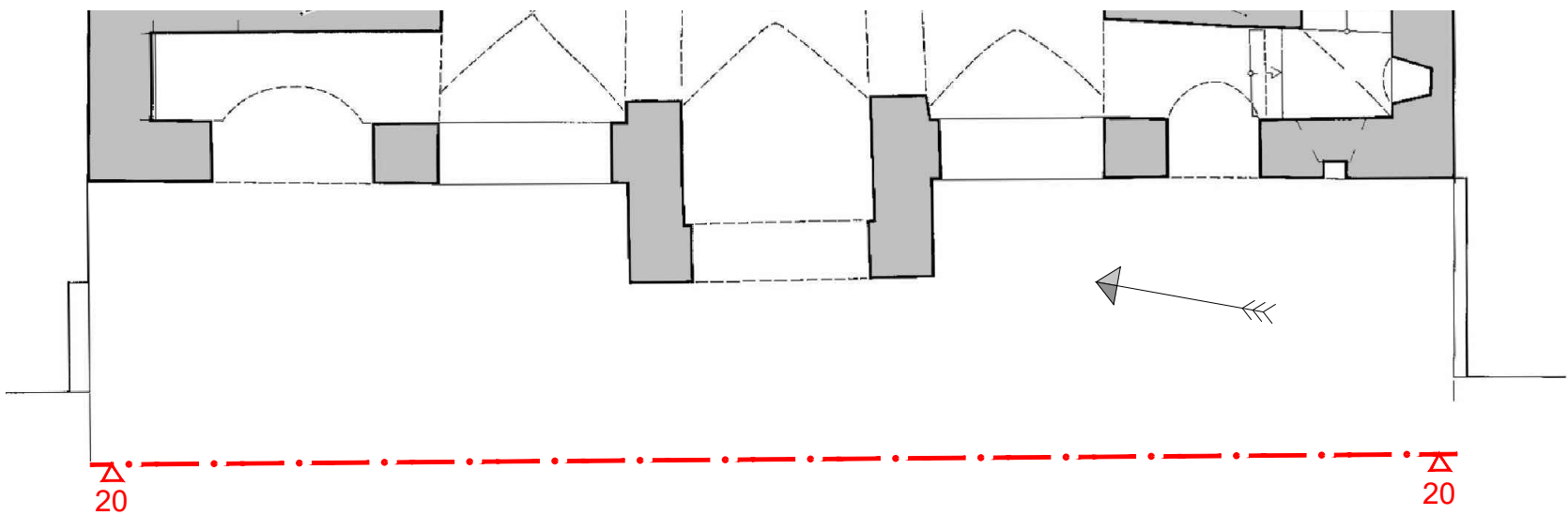
Plan 19 Corvey, Westbau. Längsschnitt durch das Südseitenschiff, Blick nach Süden. Bestand 2011 mit Eintragung der Bauphasen und von Befunden der Untersuchungen zwischen 1950 und 2010 und Zählung der Stufen im Südturm. Maßstab 1 : 100

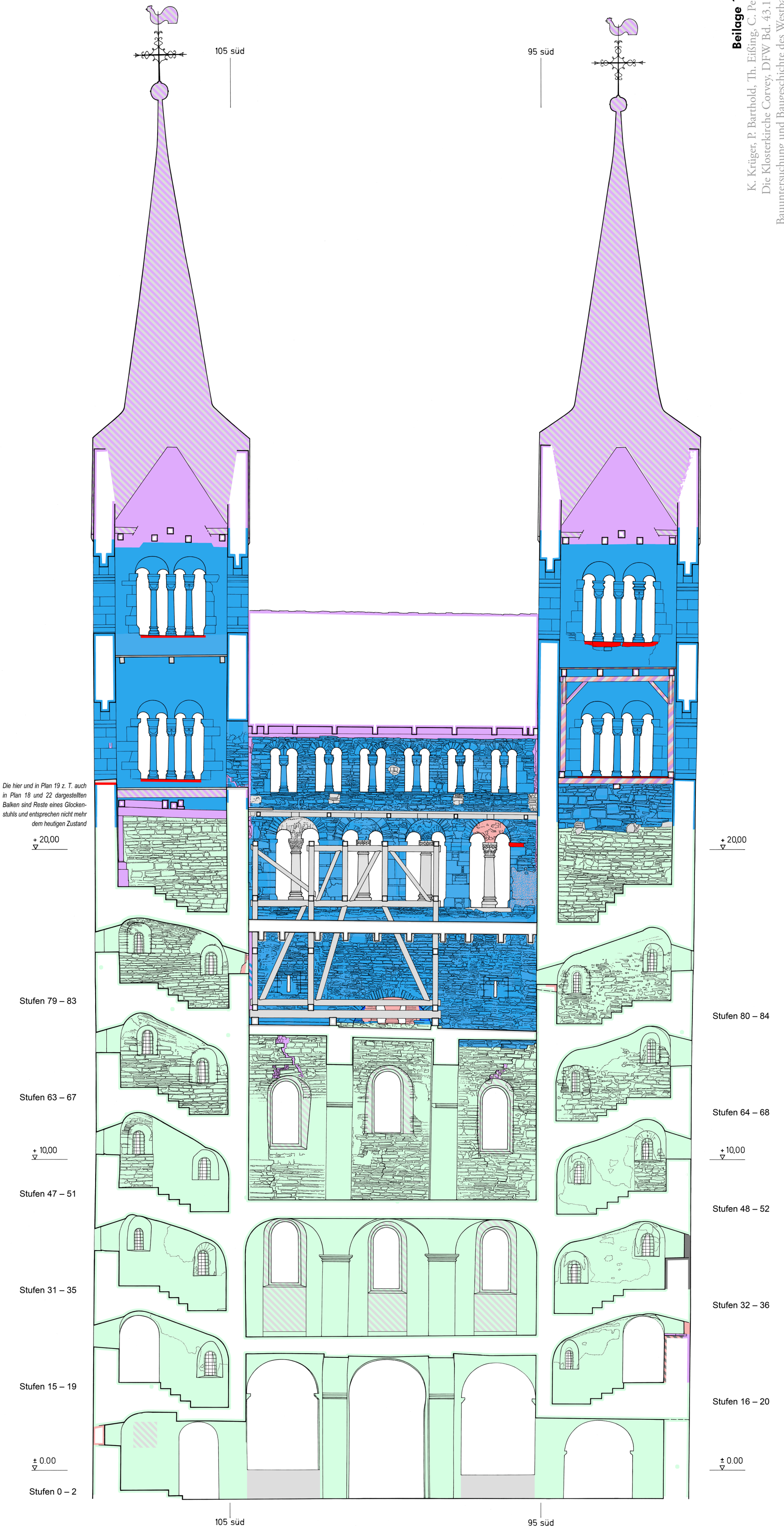




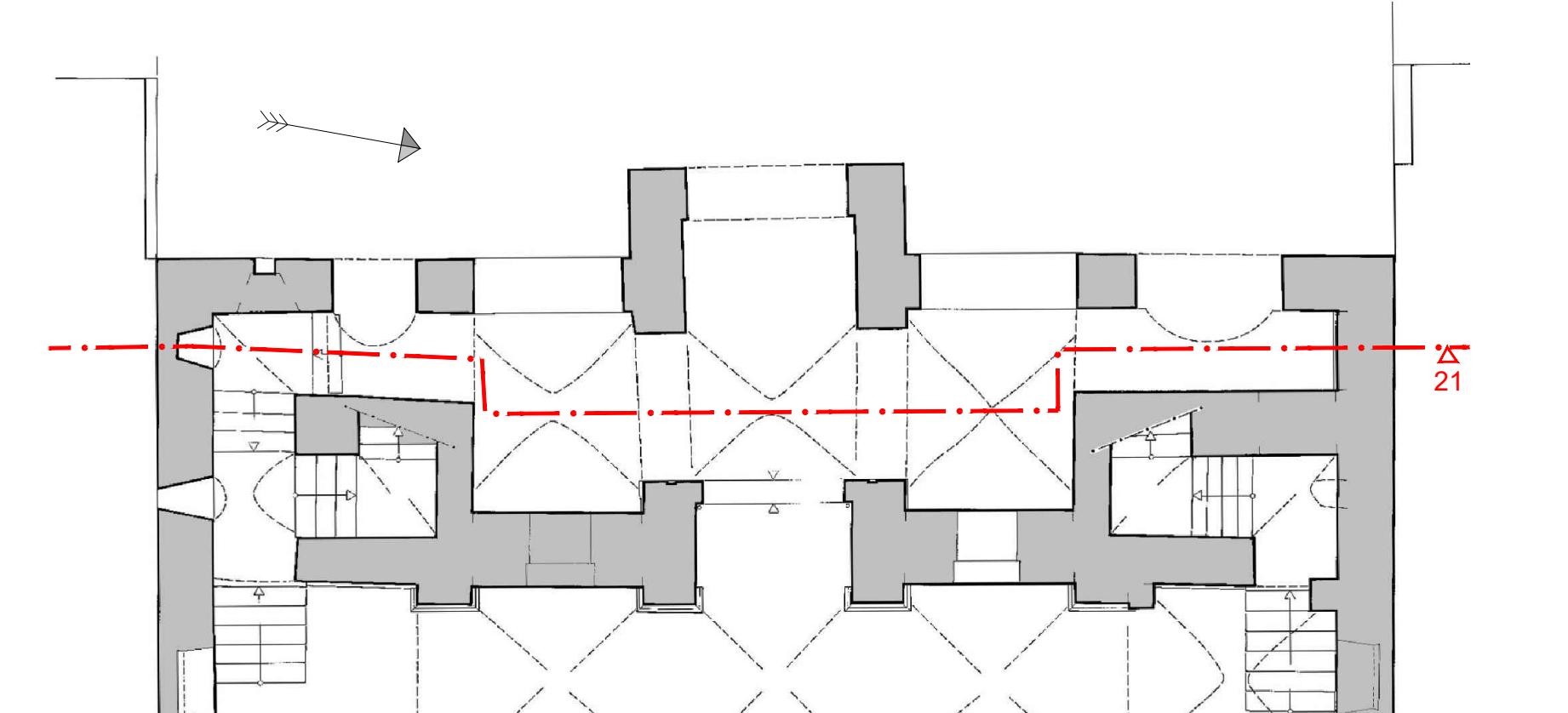
Plan 20 Corvey, Westbau. Ansicht der Westfassade. Bestand 2011 mit Eintragung der Bauphasen und von Befunden der Untersuchungen zwischen 1950 und 2010.

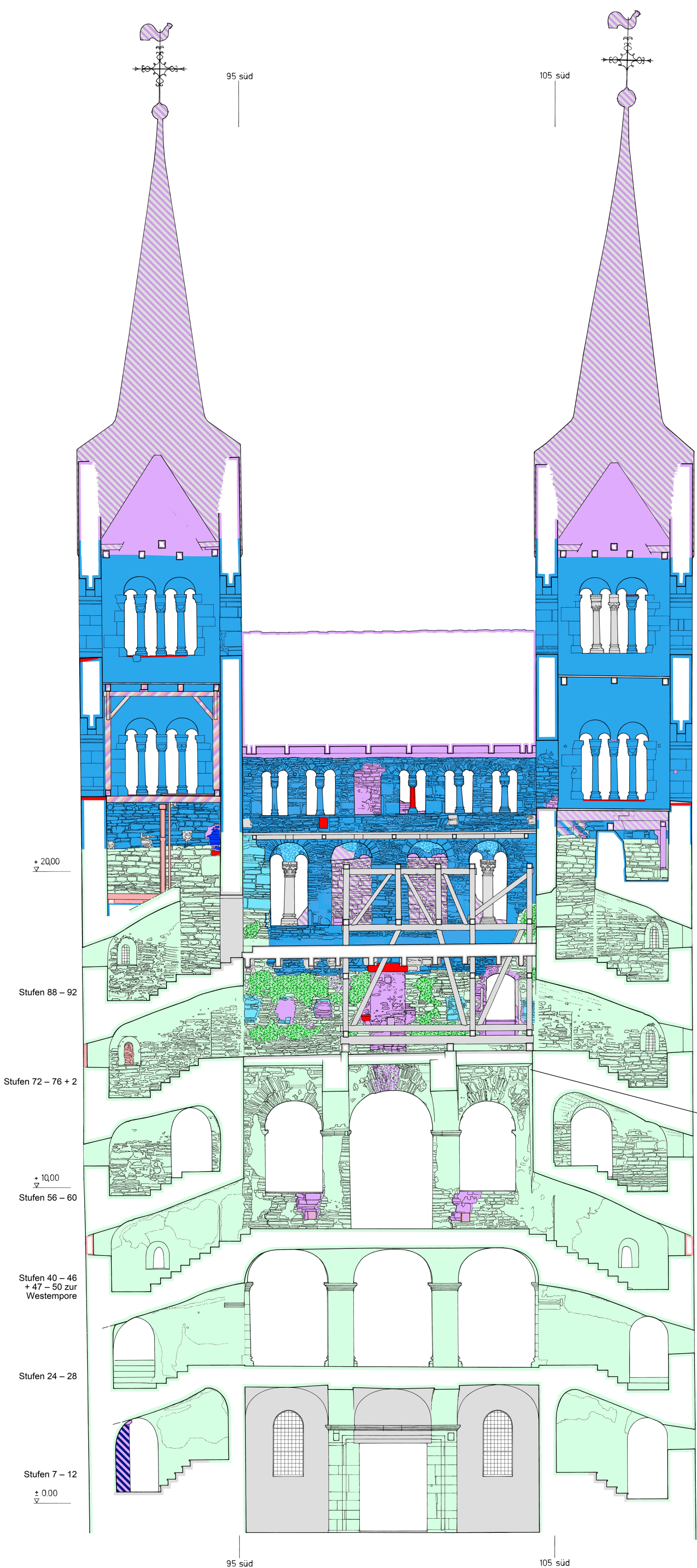
Maßstab 1 : 100





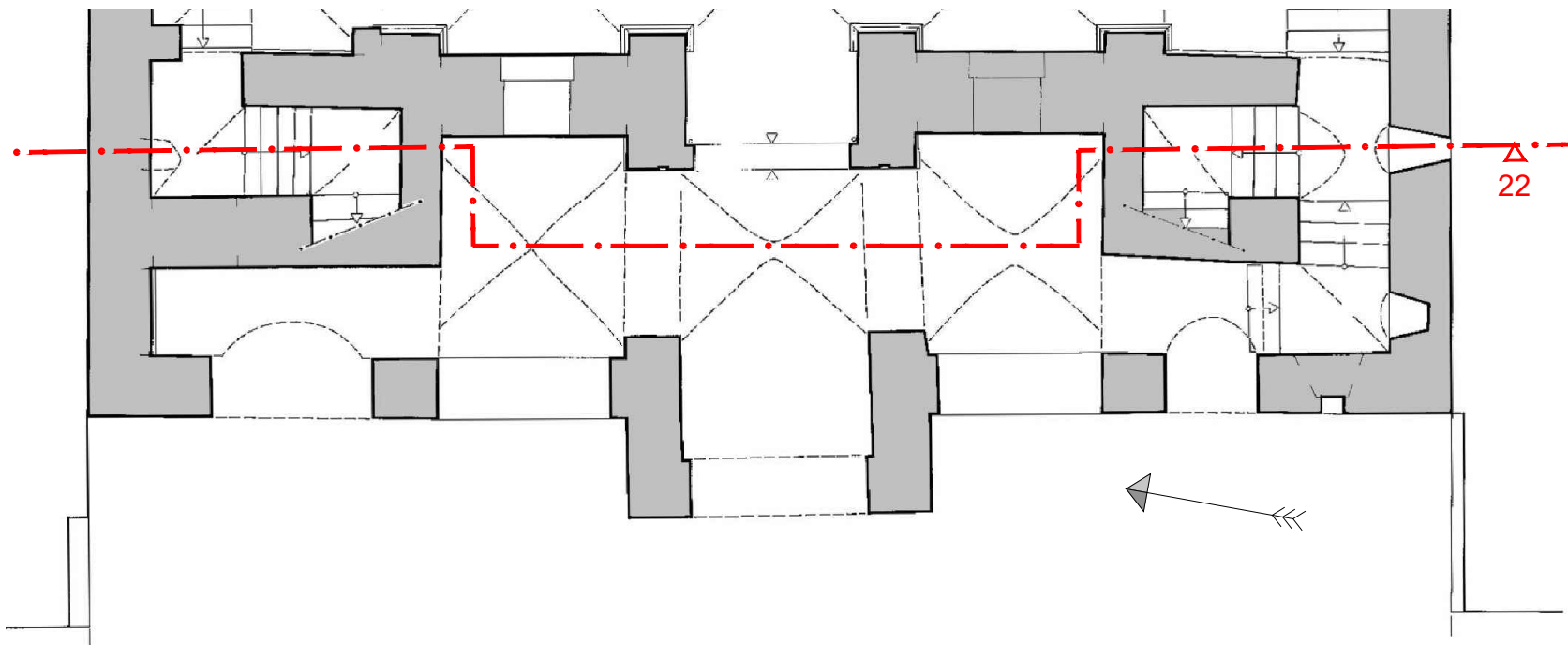
Plan 21 Corvey, Westbau. Querschnitt durch das Turmjoch, Blick nach Westen. Bestand 2011 mit Eintragung der Bauphasen und von Befunden der Untersuchungen zwischen 1950 und 2010 und Zählung der Stufen in beiden Türmen.

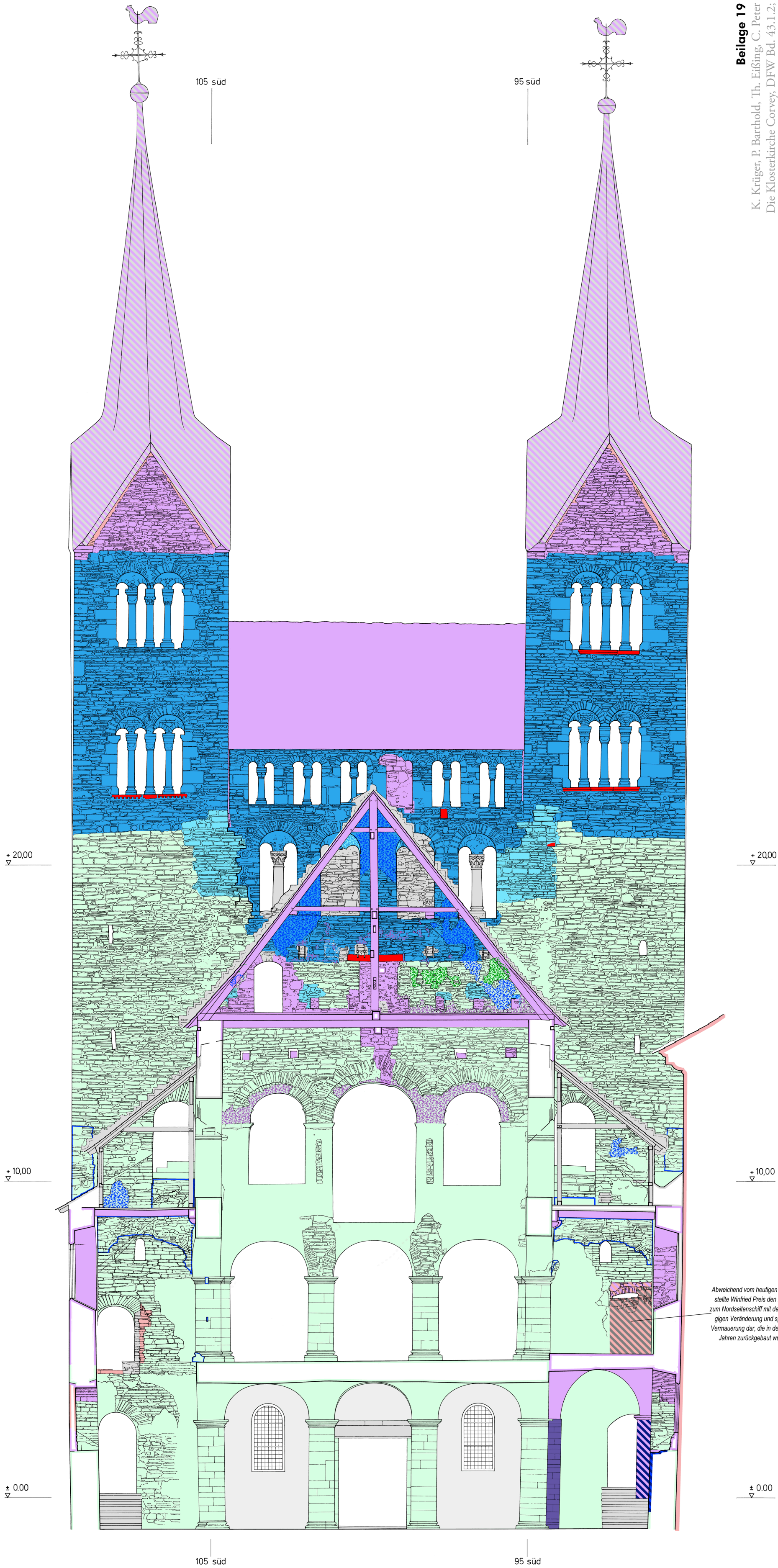




Plan 22 Corvey, Westbau. Querschnitt durch das Turmjoch, Blick nach Osten. Bestand 2011 mit Eintragung der Bauphasen und von Befunden der Untersuchungen zwischen 1950 und 2010 und Zählung der Stufen in beiden Türmen.

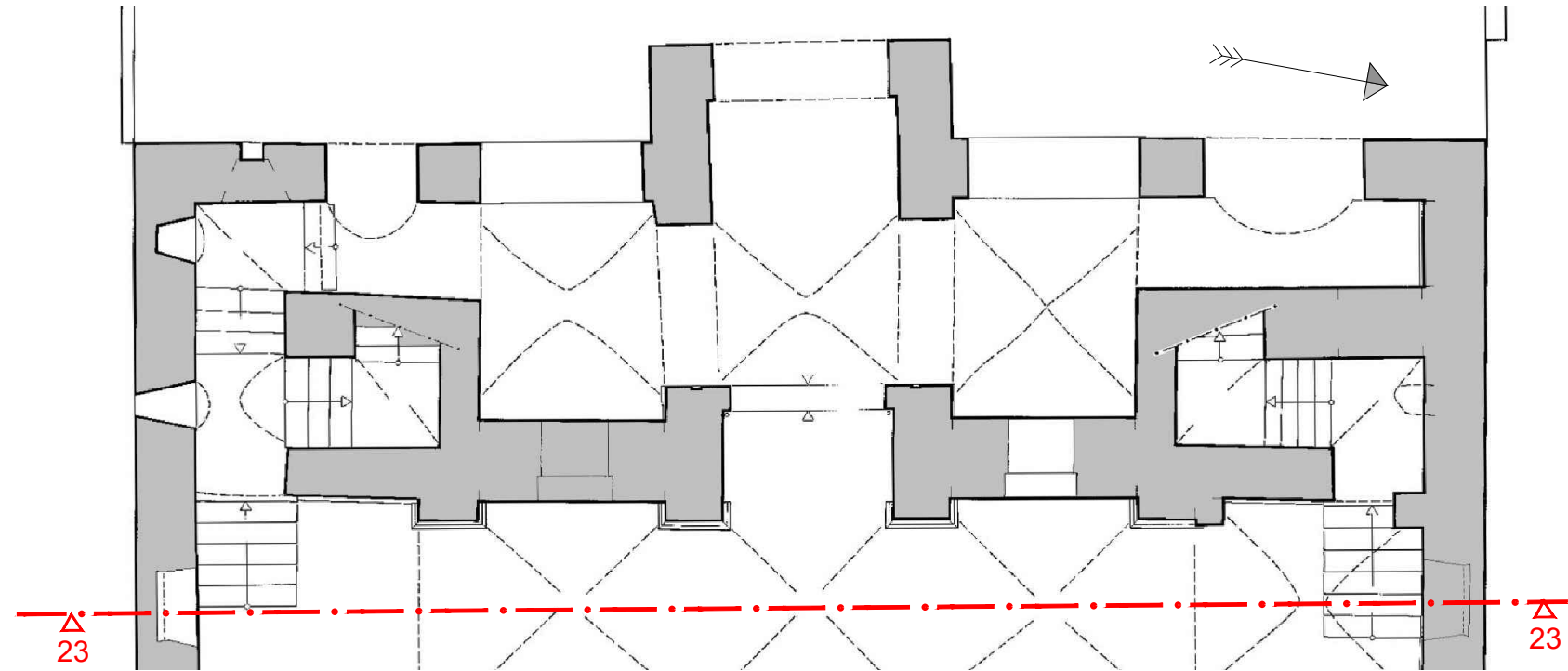
Maßstab 1 : 100

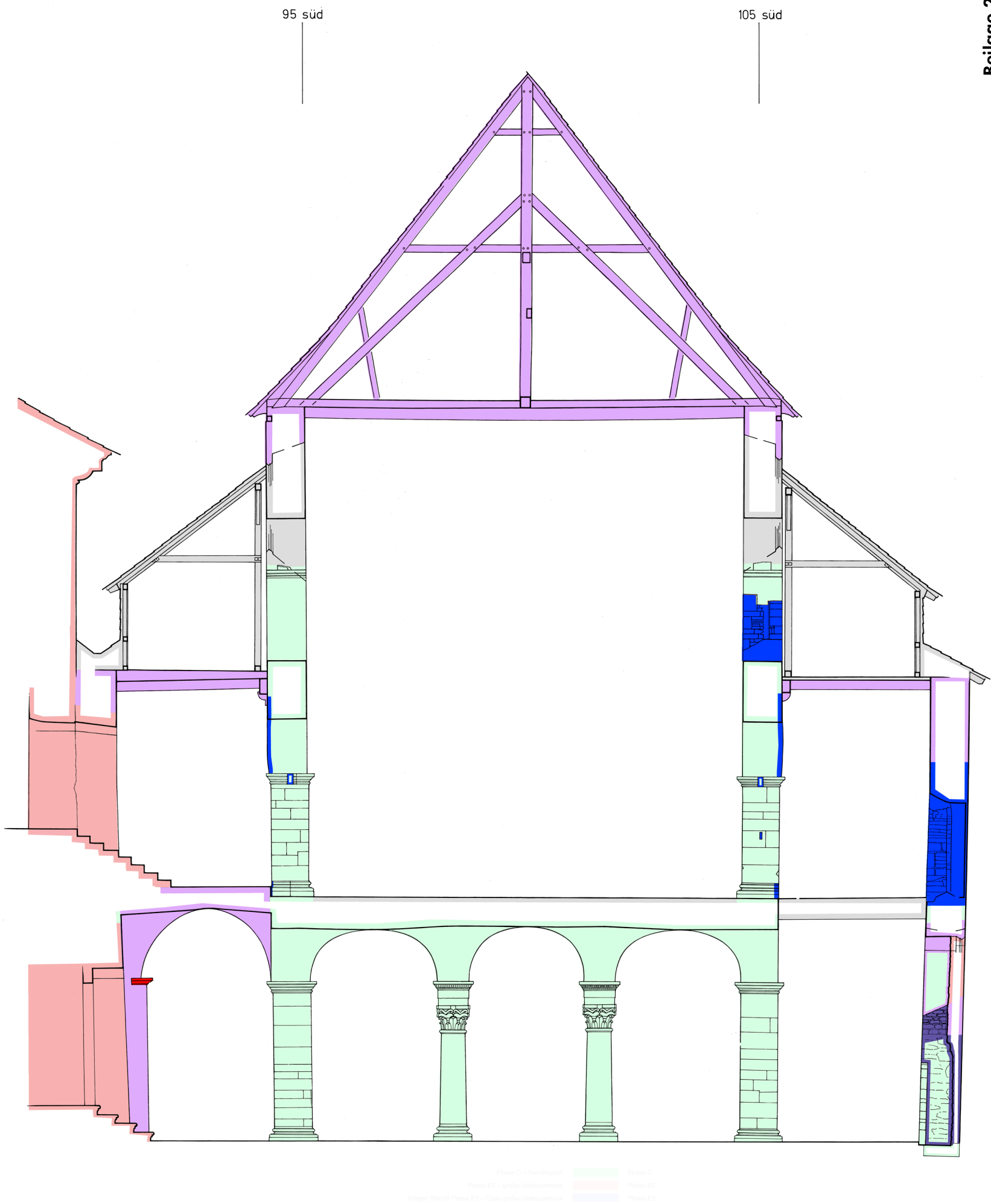




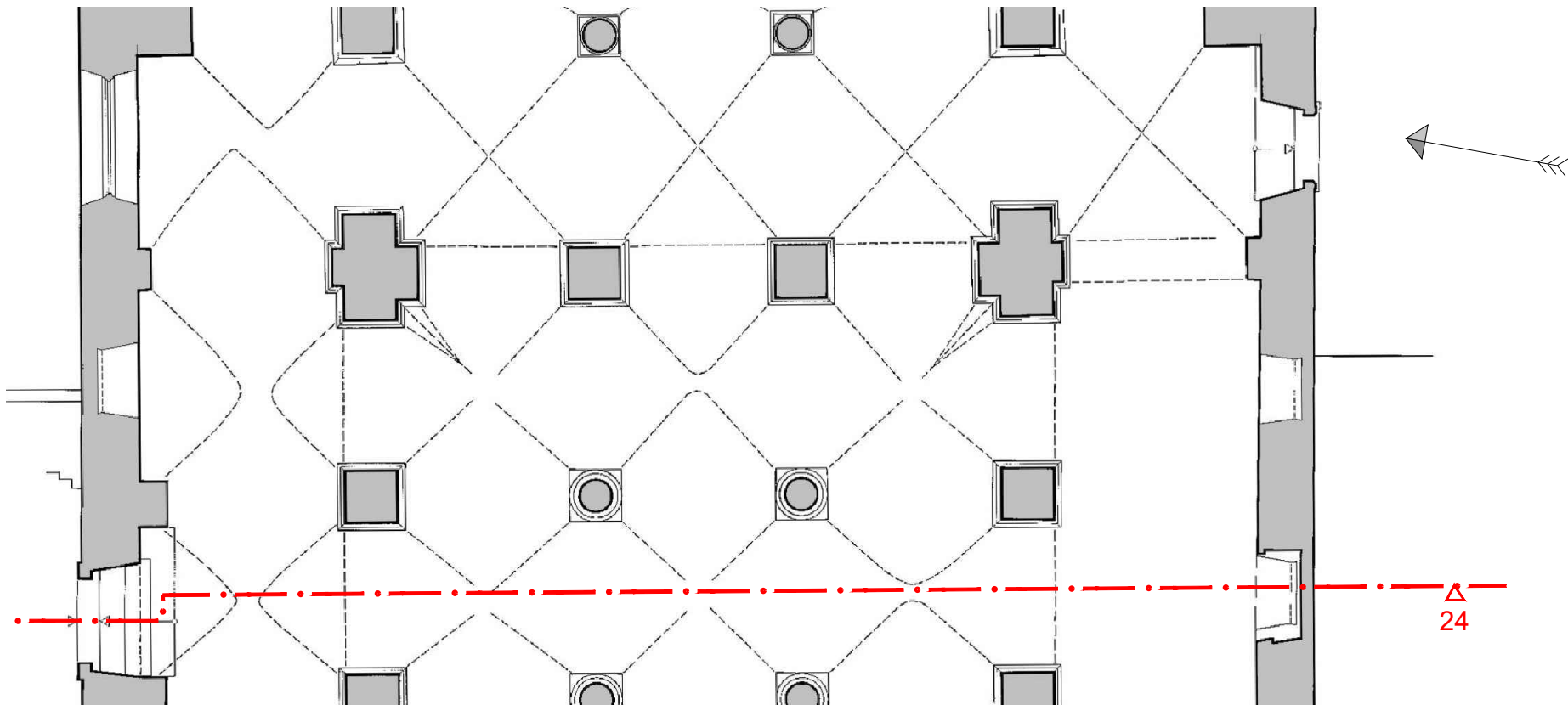
Plan 23 Corvey, Westbau. Querschnitt durch das Westjoch, Blick nach Westen auf die Westseite des Hauptraums und die Ostansicht des Turmriegels. Bestand 2011 mit Eintragung der Bauphasen und von Befunden der Untersuchungen zwischen 1950 und 2010.

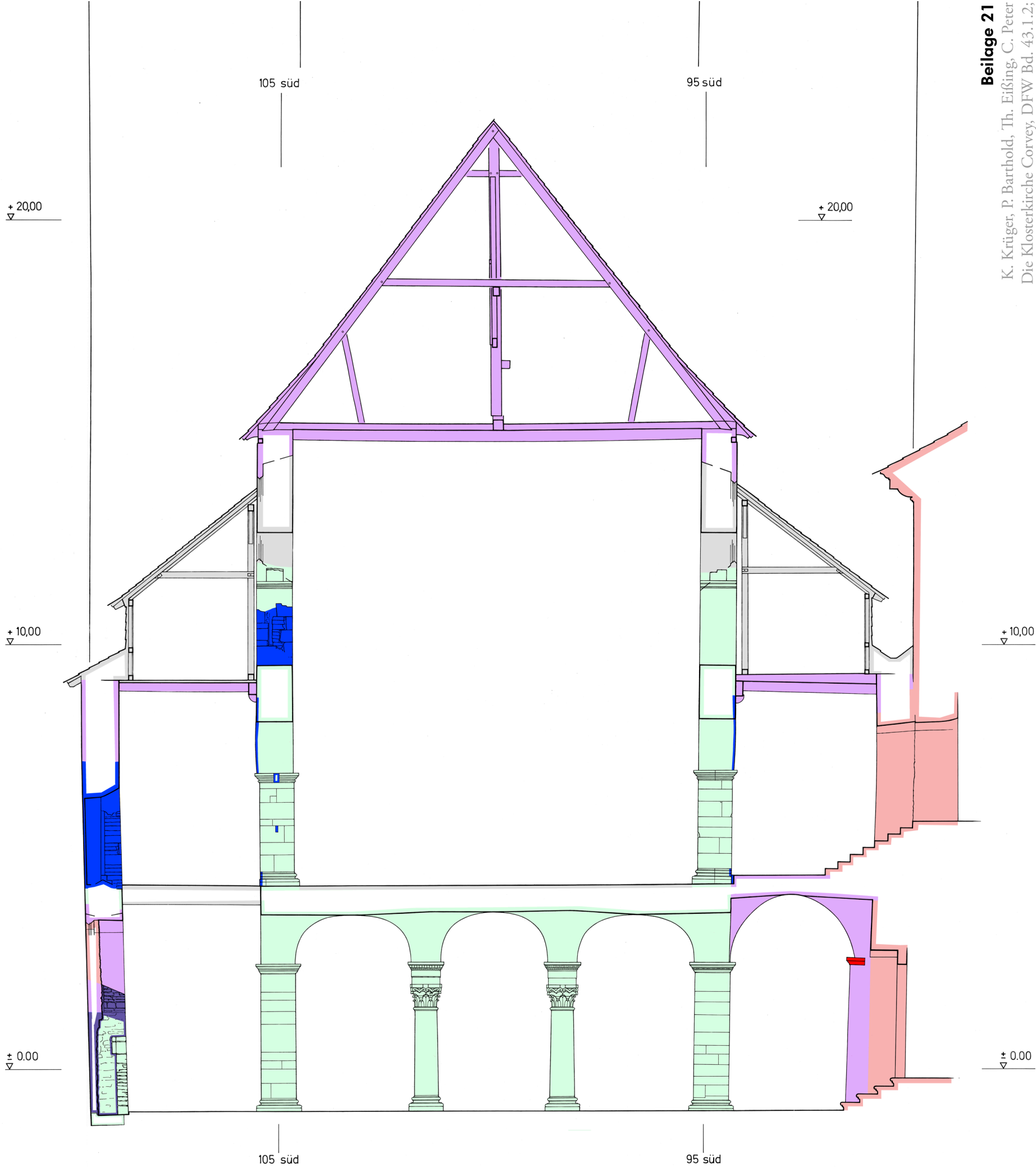
Maßstab 1 : 100





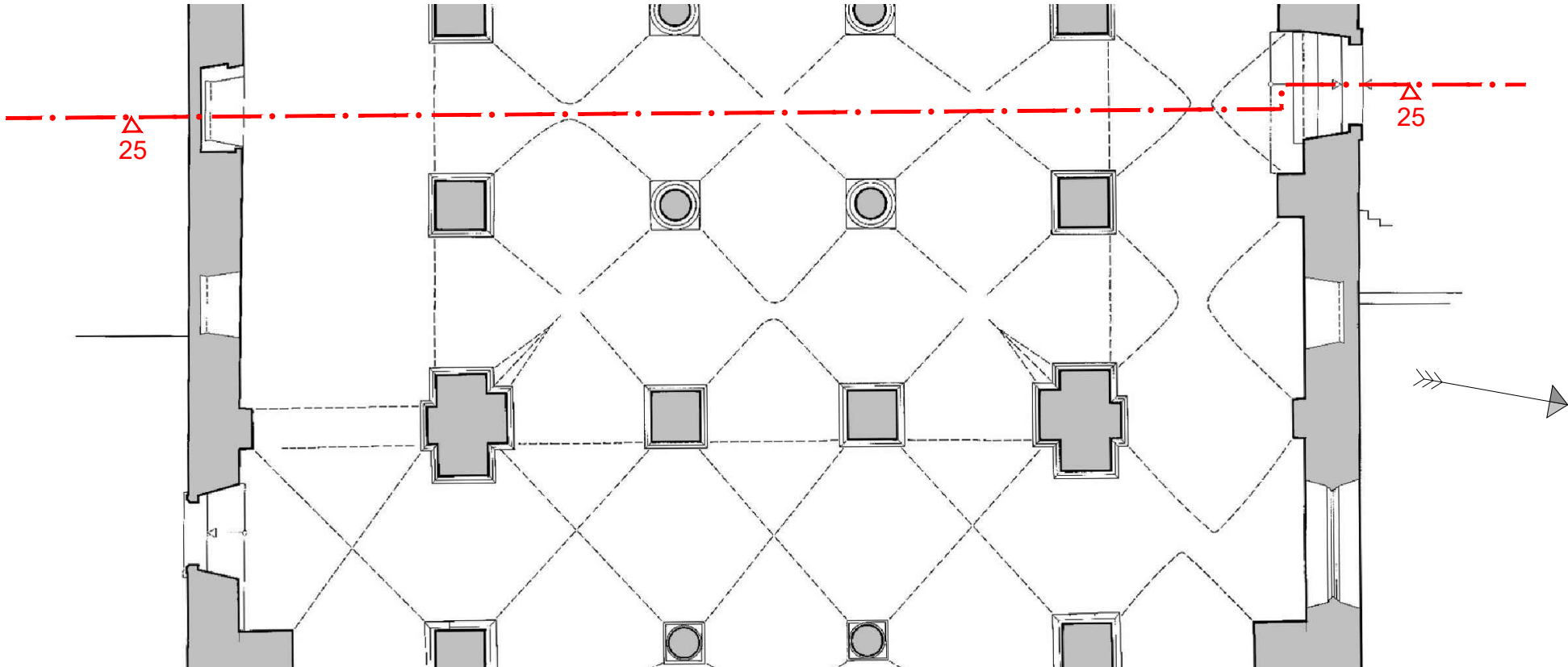
Plan 24 Corvey, Westbau. Querschnitt durch das Mitteljoch, Blick nach Osten. Bestand 2011 mit Eintragung der Bauphasen und von Befunden der Untersuchungen zwischen 1950 und 2010. Maßstab 1 : 100

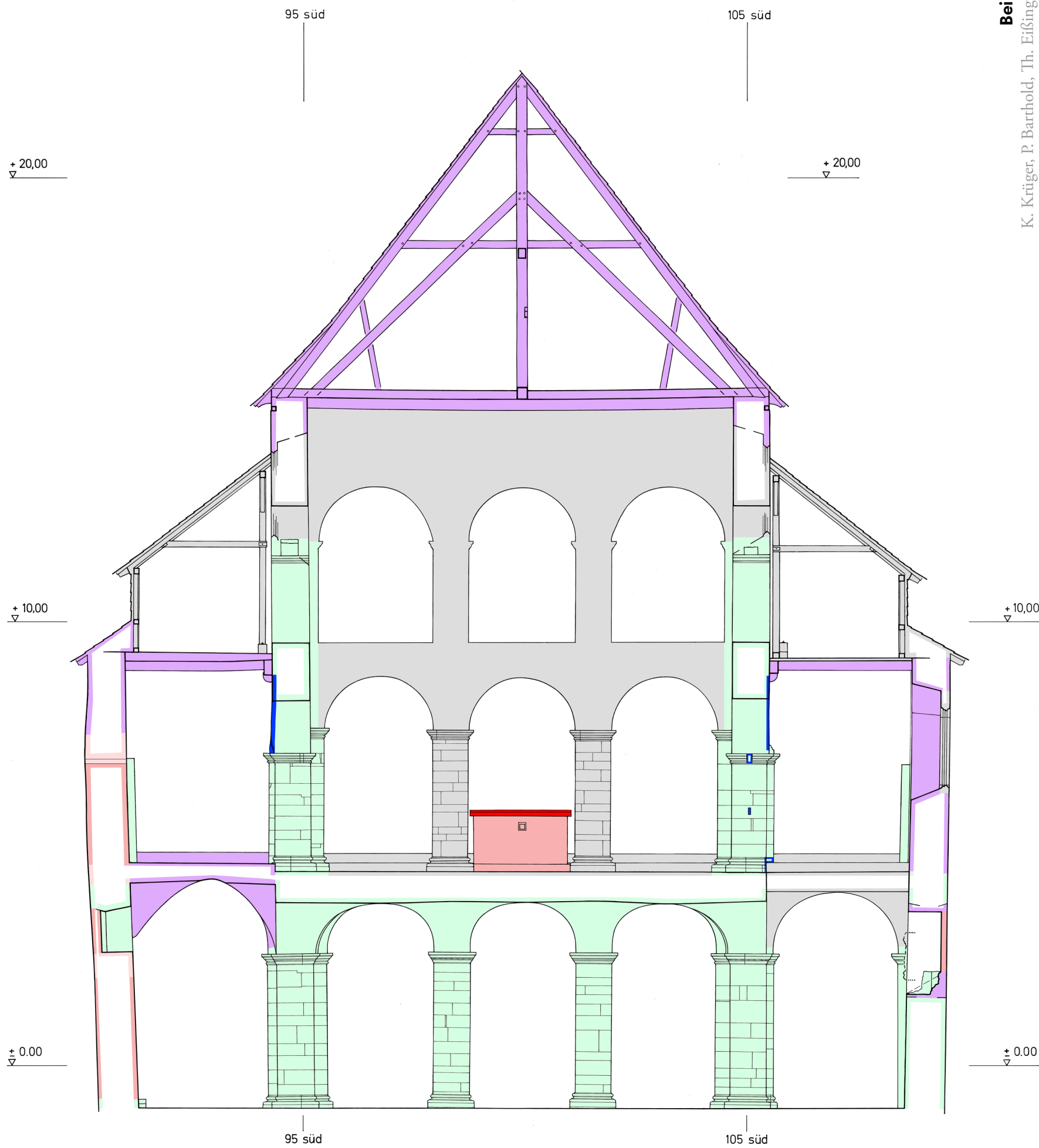




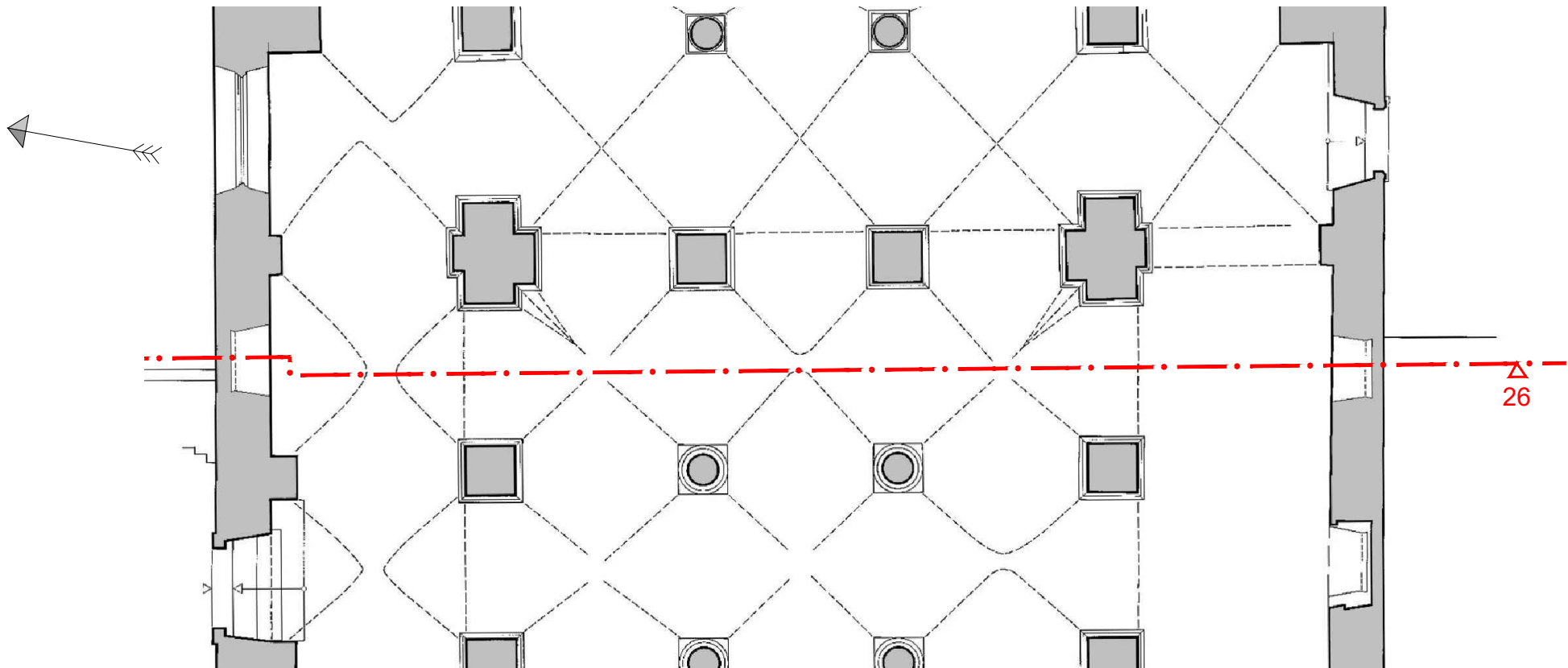
Beilage 21
K. Krüger, P. Barthold, Th. Eißing, C. Peter
Die Klosterkirche Corvey, DFW Bd. 43, 1.2;
Bauntersuchung und Baugeschichte des Westbaus

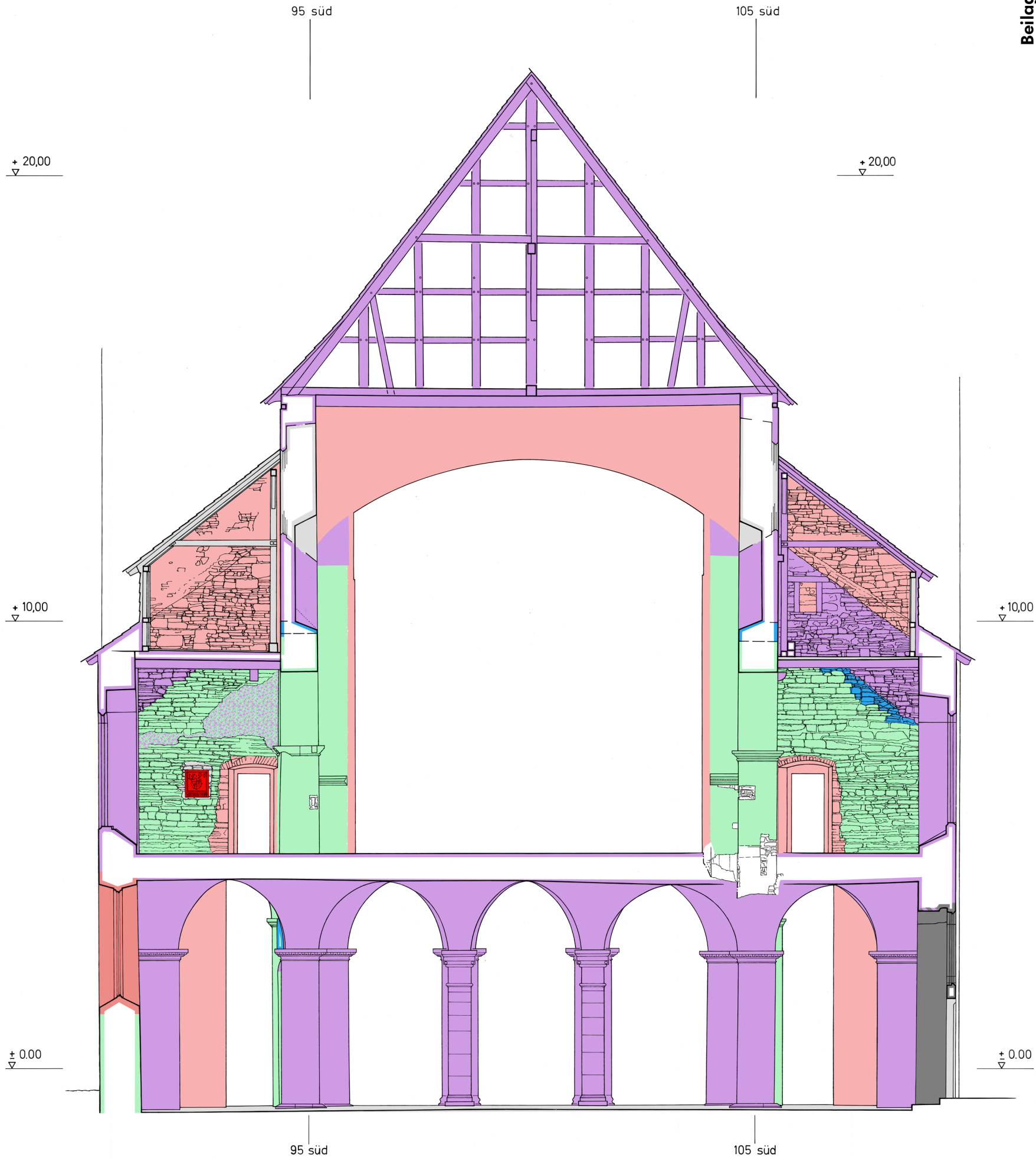
Plan 25 Corvey, Westbau. Querschnitt durch das Mitteljoch, Blick nach Westen. Bestand 2011 mit Eintragung der Bauphasen und von Befunden der Untersuchungen zwischen 1950 und 2010. Maßstab 1 : 100



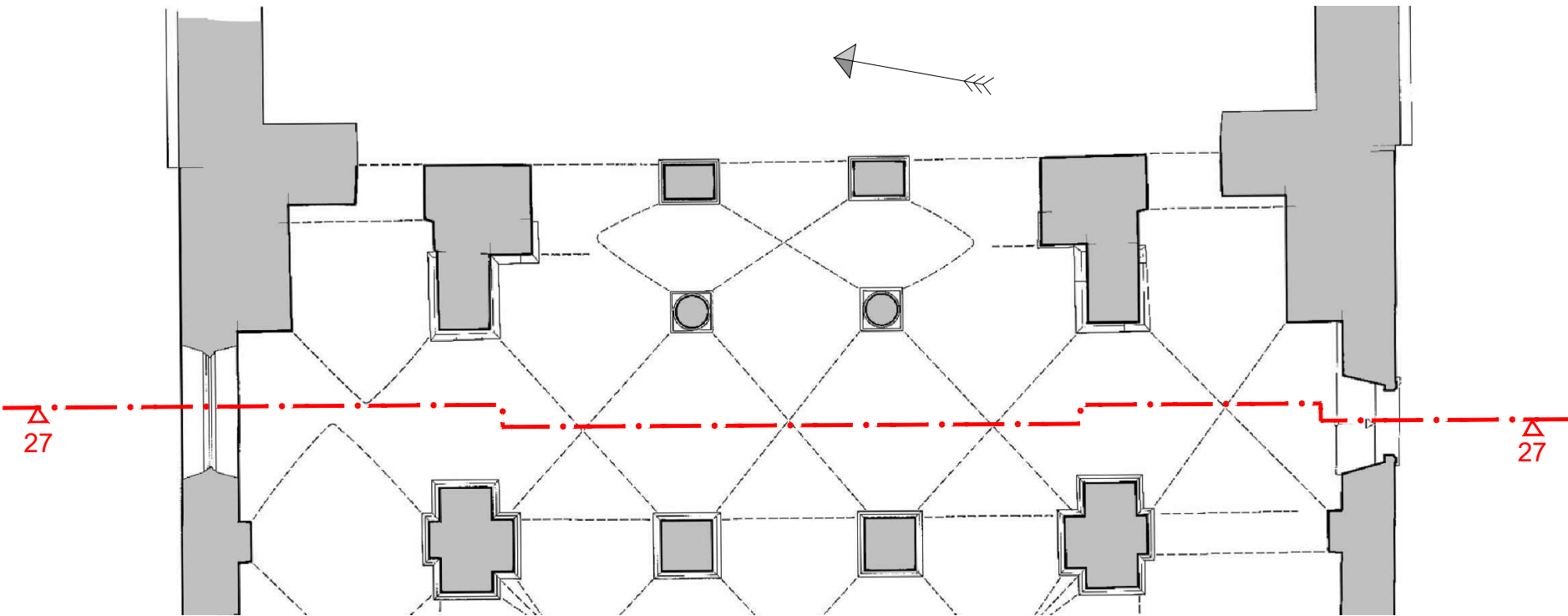


Plan 26 Corvey, Westbau. Querschnitt durch das Ostjoch, Blick nach Osten auf die Arkadenwand. Bestand 2011 mit Eintragung der Bauphasen und von Befunden der Untersuchungen zwischen 1950 und 2010 sowie des 1961 abgebrochenen Johannesaltars. Maßstab 1 : 100



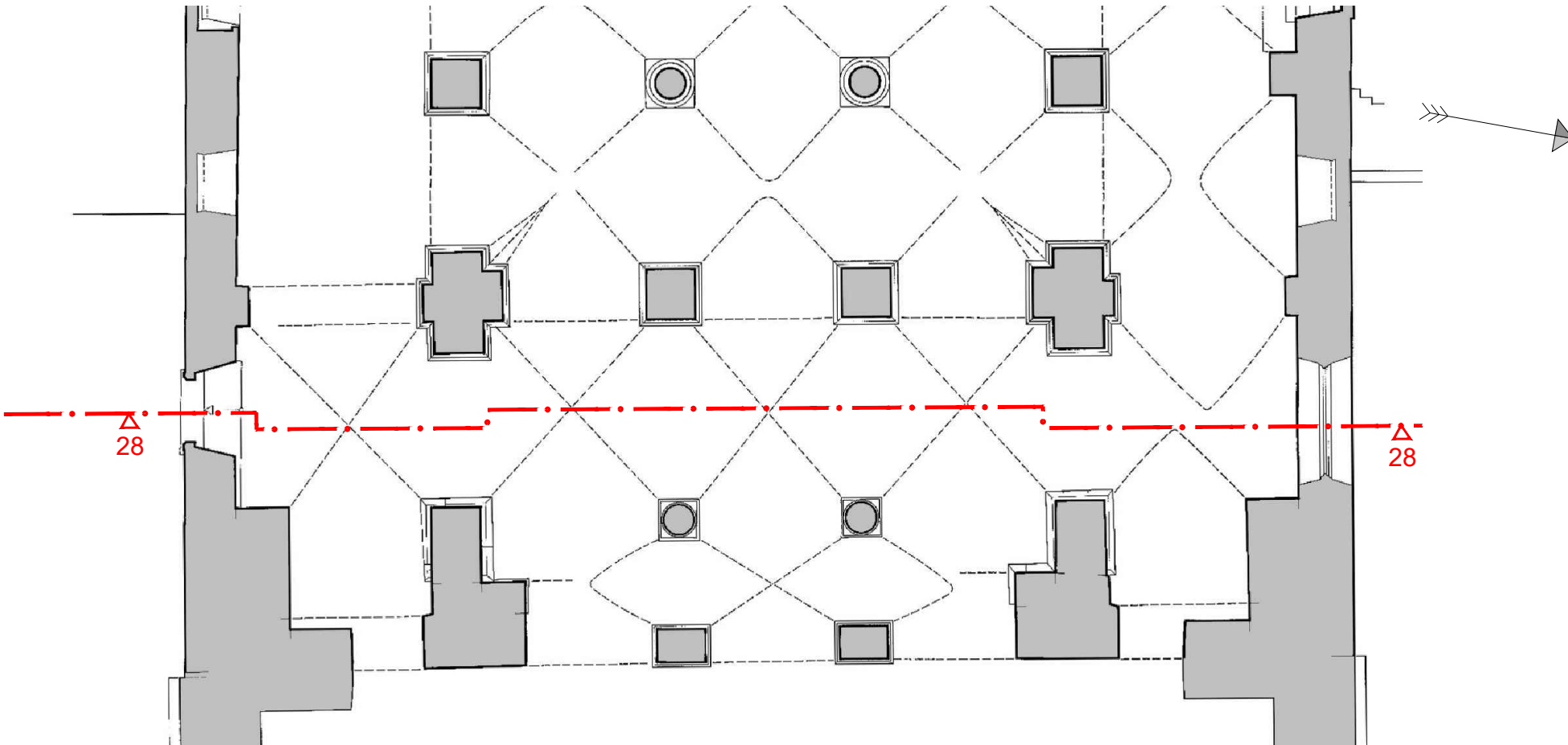


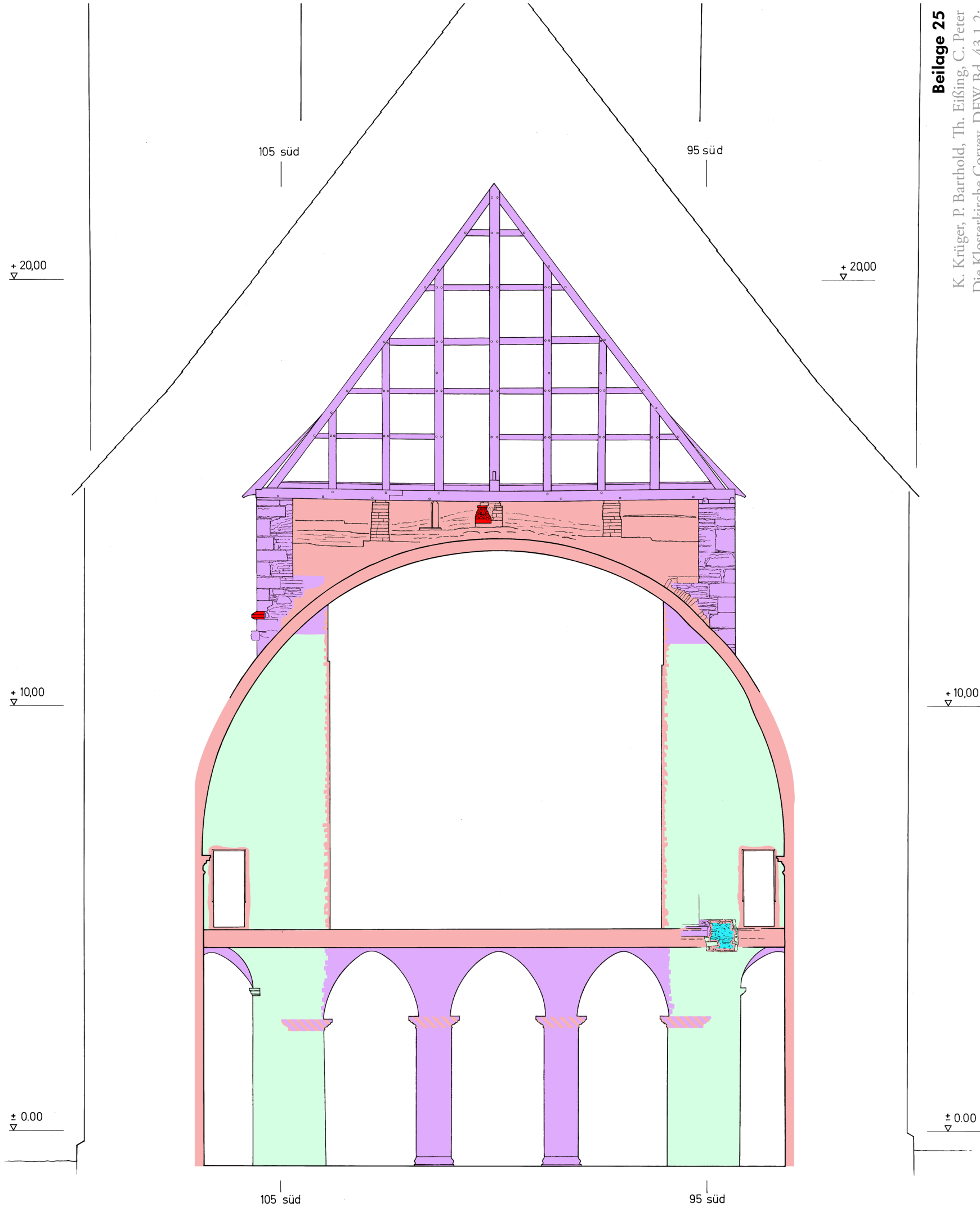
Plan 27 Corvey, Westbau. Querschnitt durch das Ostraum, Blick nach Osten auf den großen Bogen zum Langhaus. Bestand 2011 mit Maßstab 1 : 100
Eintragung der Bauphasen und von Befunden der Untersuchungen zwischen 1950 und 2010.





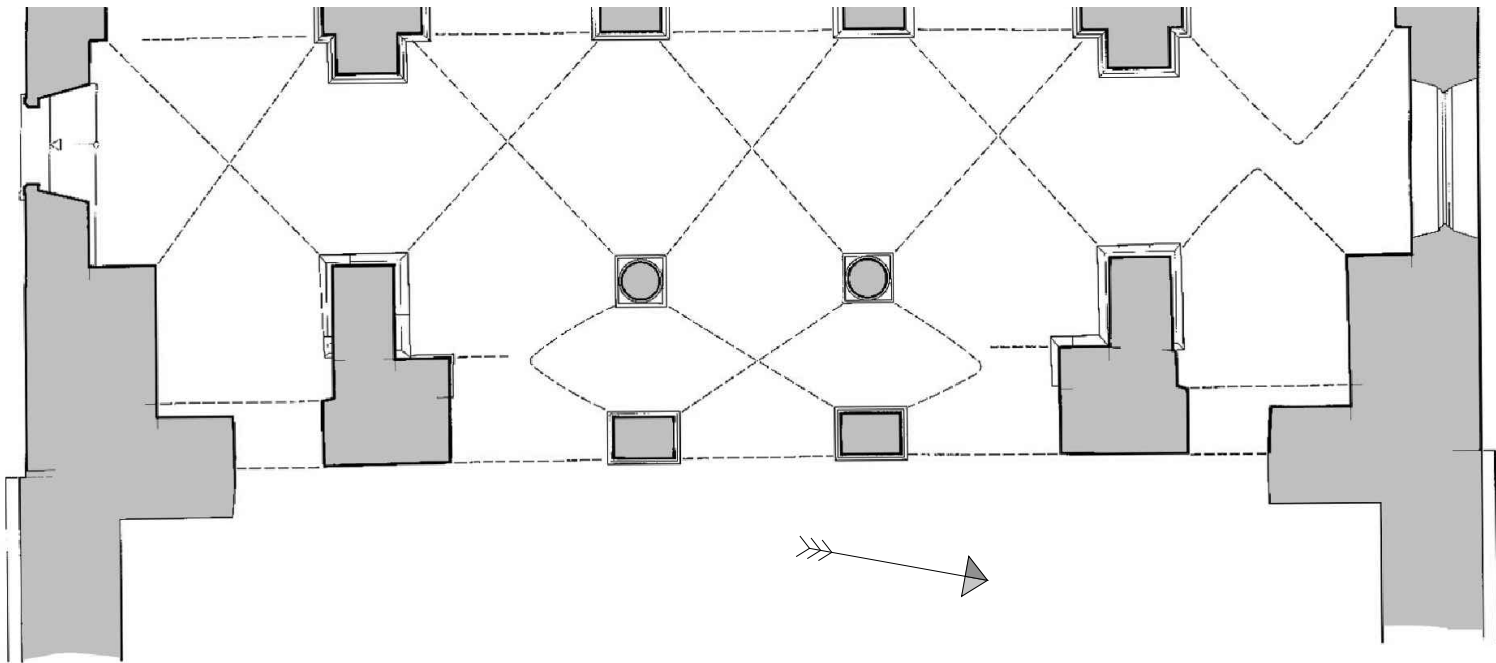
Plan 28 Corvey, Westbau. Querschnitt durch das Ostjoch, Blick nach Westen auf die Arkadenwand. Bestand 2011 mit Eintragung der Bauphasen und von Befunden der Untersuchungen zwischen 1950 und 2010 sowie des 1961 abgebrochenen Johannesaltars. Maßstab 1 : 100






Beilage 25
K. Krüger, P. Barthold, Th. Eißing, C. Peter
Die Klosterkirche Corvey, DFW Bd. 43, 1.2;
Bauntersuchung und Baugeschichte des Westbaus

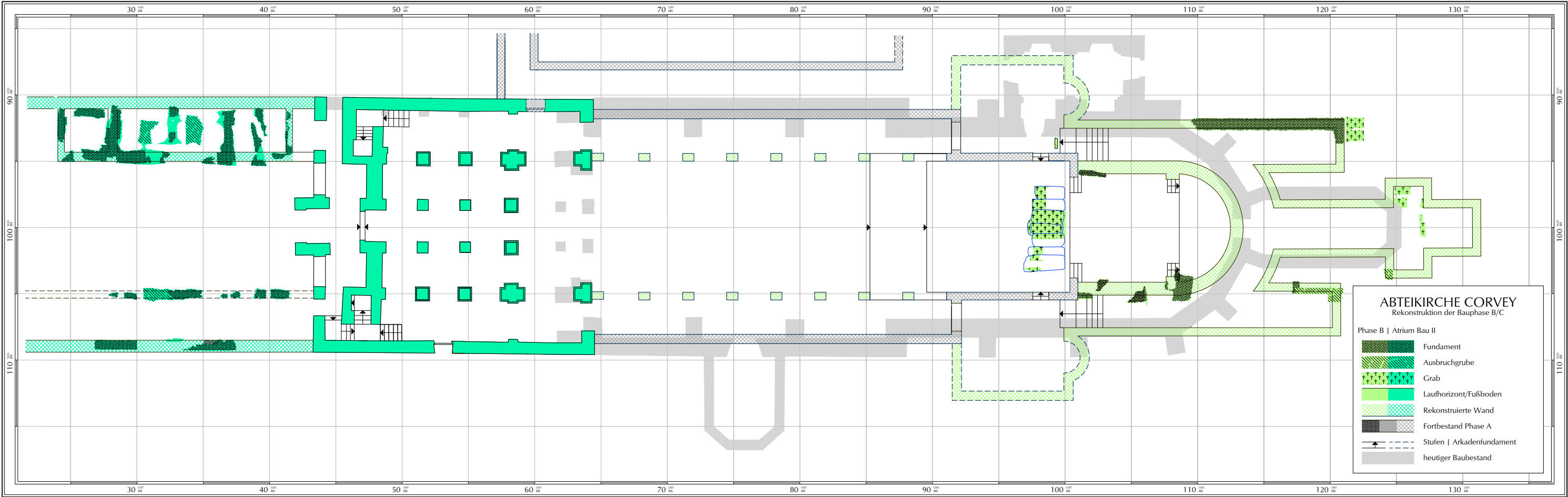
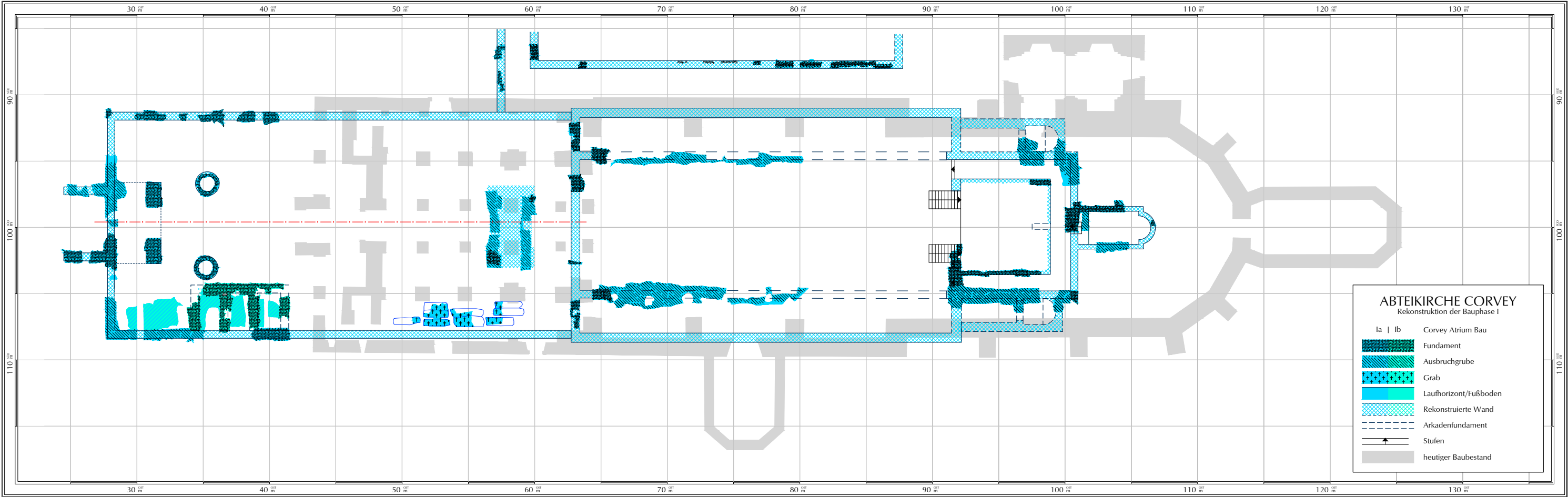
Plan 29 Corvey, Westbau. Querschnitt durch das barocke Langhaus, Blick nach Westen auf die Ostseite des Westbaus. Bestand 2011 mit Eintragung der Bauphasen und von Befunden der Untersuchungen zwischen 1950 und 2010. Maßstab 1 : 100





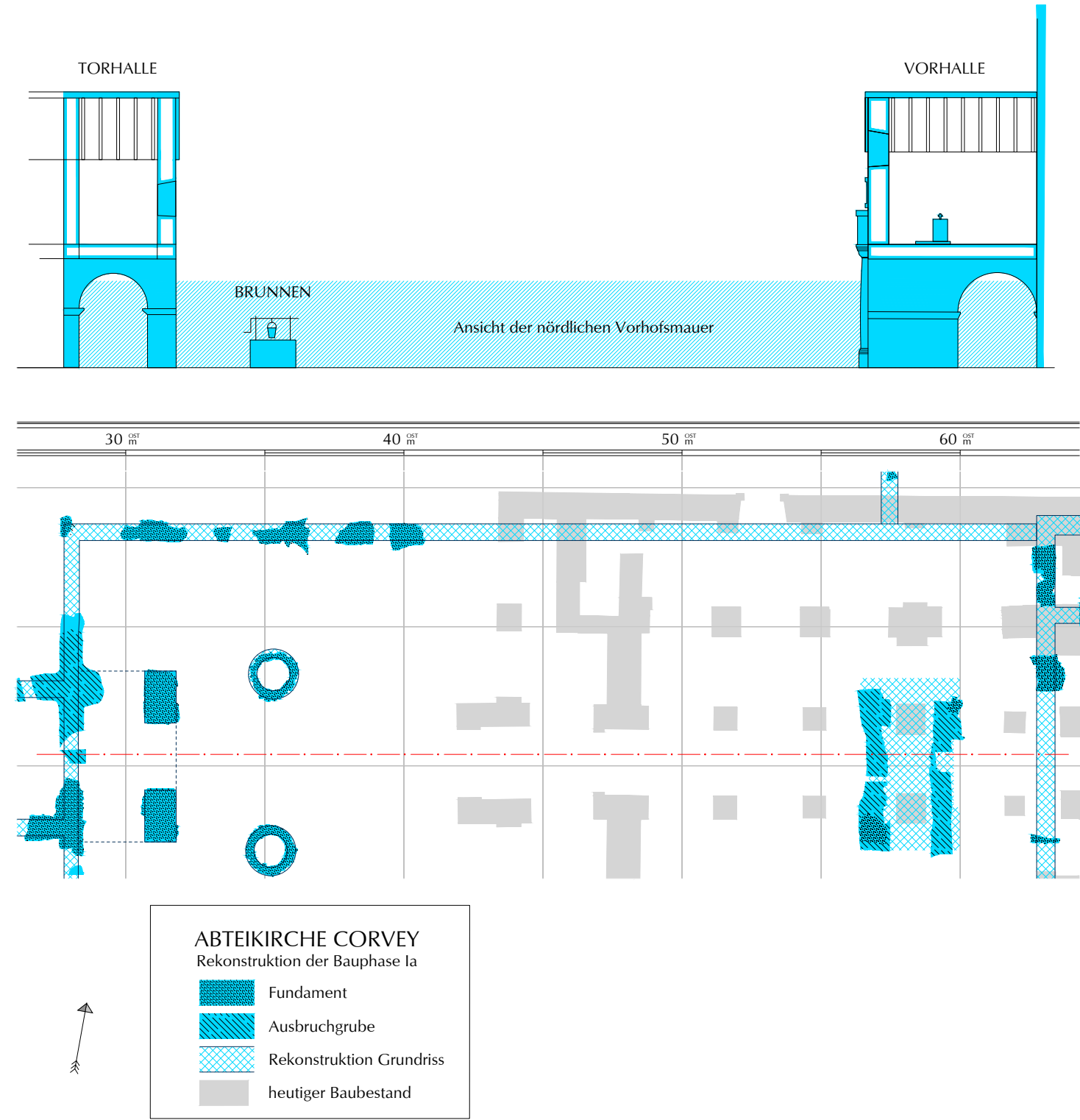
Plan 30 Corvey, Westbau. Grabungsplan Atrium und Westbau (= Bd. 43.1.1, Beilage 3A mit Korrekturen von Kristina Krüger; digitale Umsetzung: Ulrich Haarlammer).

Maßstab 1 : 75

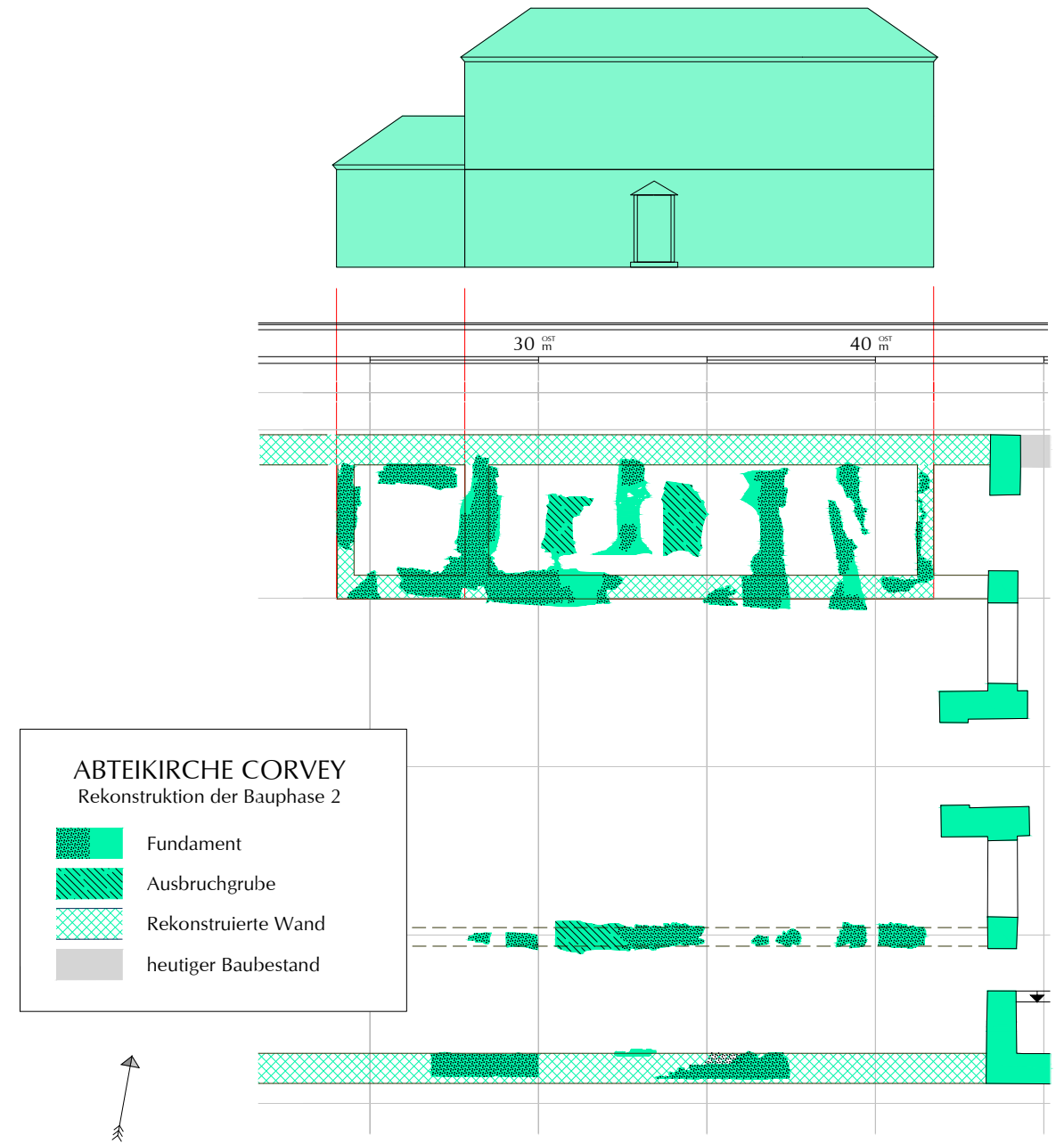


Plan 31 Corvey, Karolingische Kirche, Bauphasen I und II nach Befunden, korrigiert und ergänzt (= Bd. 34.1.1, Beilagen 14 und 15 mit Korrekturen und Ergänzungen von Kristina Krüger; digitale Umsetzung Ulrich Haarlammert).

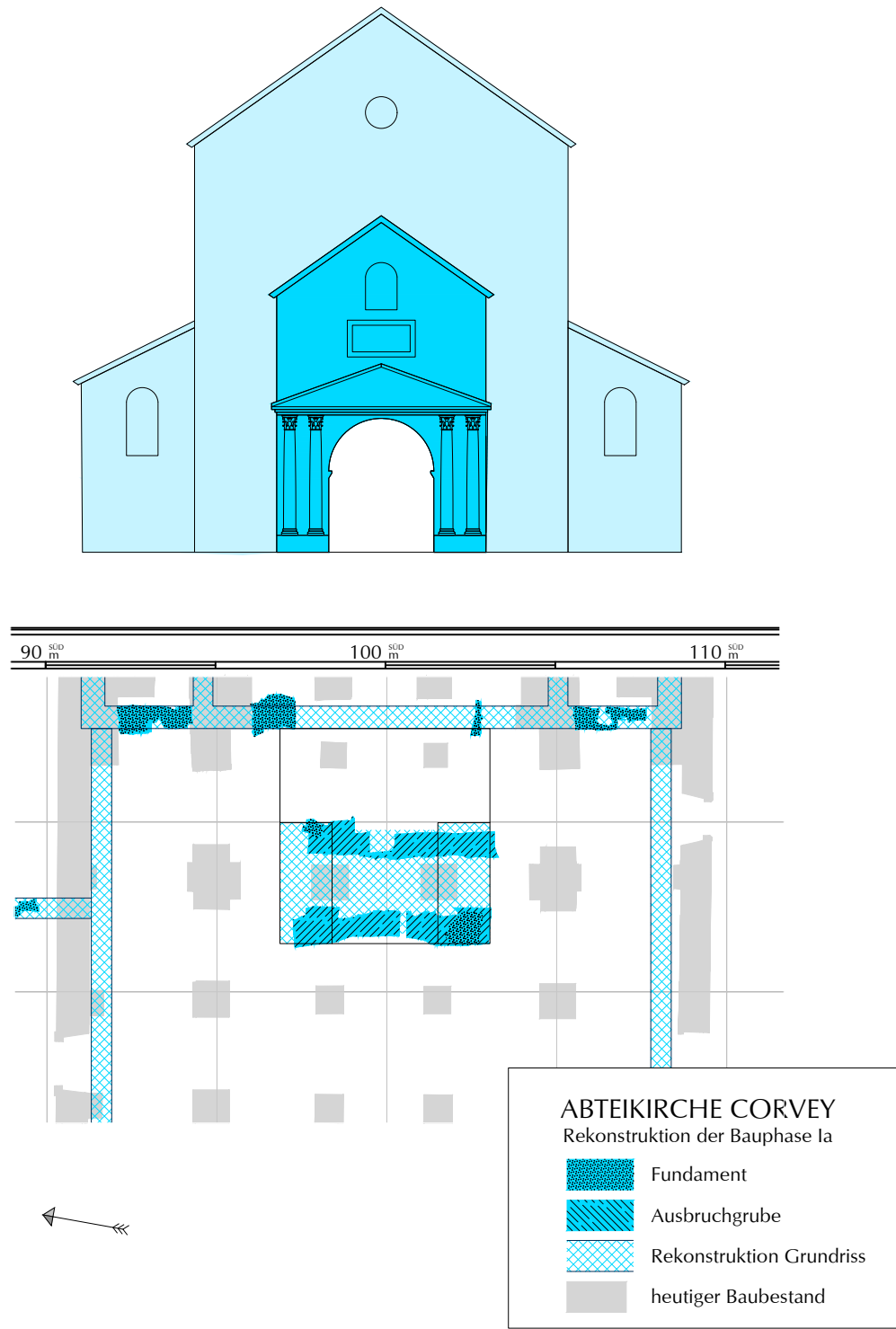
Maßstab 1 : 300



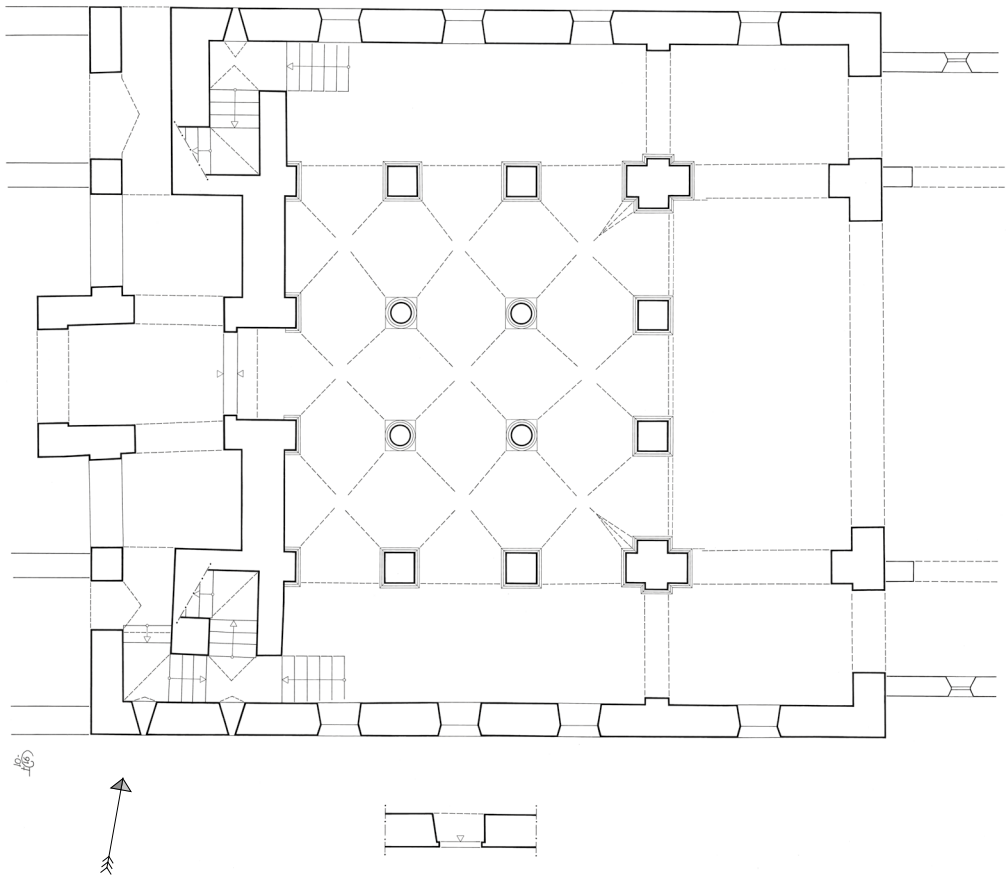
Plan 32 Corvey, Rekonstruktionsvorschlag für das Atrium, Bauphase Ia (Entwurf Kristina Krüger; digitale Umsetzung Ulrich Haarlammert). Maßstab 1 : 200




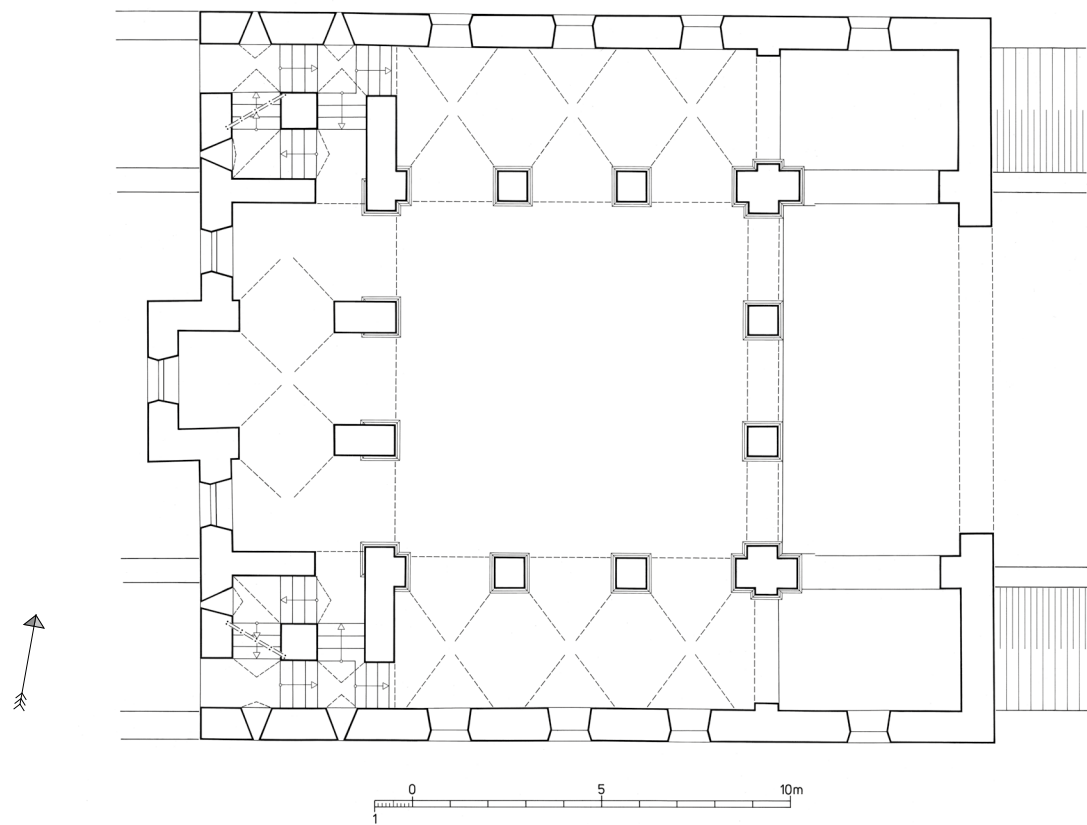
Plan 33 Corvey, Rekonstruktionsvorschlag für das Atrium, Bauphase II (Entwurf Kristina Krüger; digitale Umsetzung Ulrich Haarlammert). Maßstab 1 : 200



Plan 34 Corvey. Rekonstruktionsvorschlag für die Fassade von Bau I mit Vorhalle und Turmaufsatz (Entwurf Kristina Krüger; digitale Umsetzung Ulrich Haarlammert). Maßstab 1 : 200



Plan 35 Corvey, Westbau. Grundriss des Erdgeschosses, Rekonstruktion des karolingischen Zustands (Zeichnung Ingrid Frohnert; digitale Umsetzung Ulrich Haarlammert). Maßstab 1 : 200




Plan 36 Corvey, Westbau. Grundriss des Hauptgeschosses, Rekonstruktion des karolingischen Zustands (Zeichnung Ingrid Frohnert; Korrekturen Kristina Krüger; digitale Umsetzung Ulrich Haarlammert).

Maßstab 1 : 200

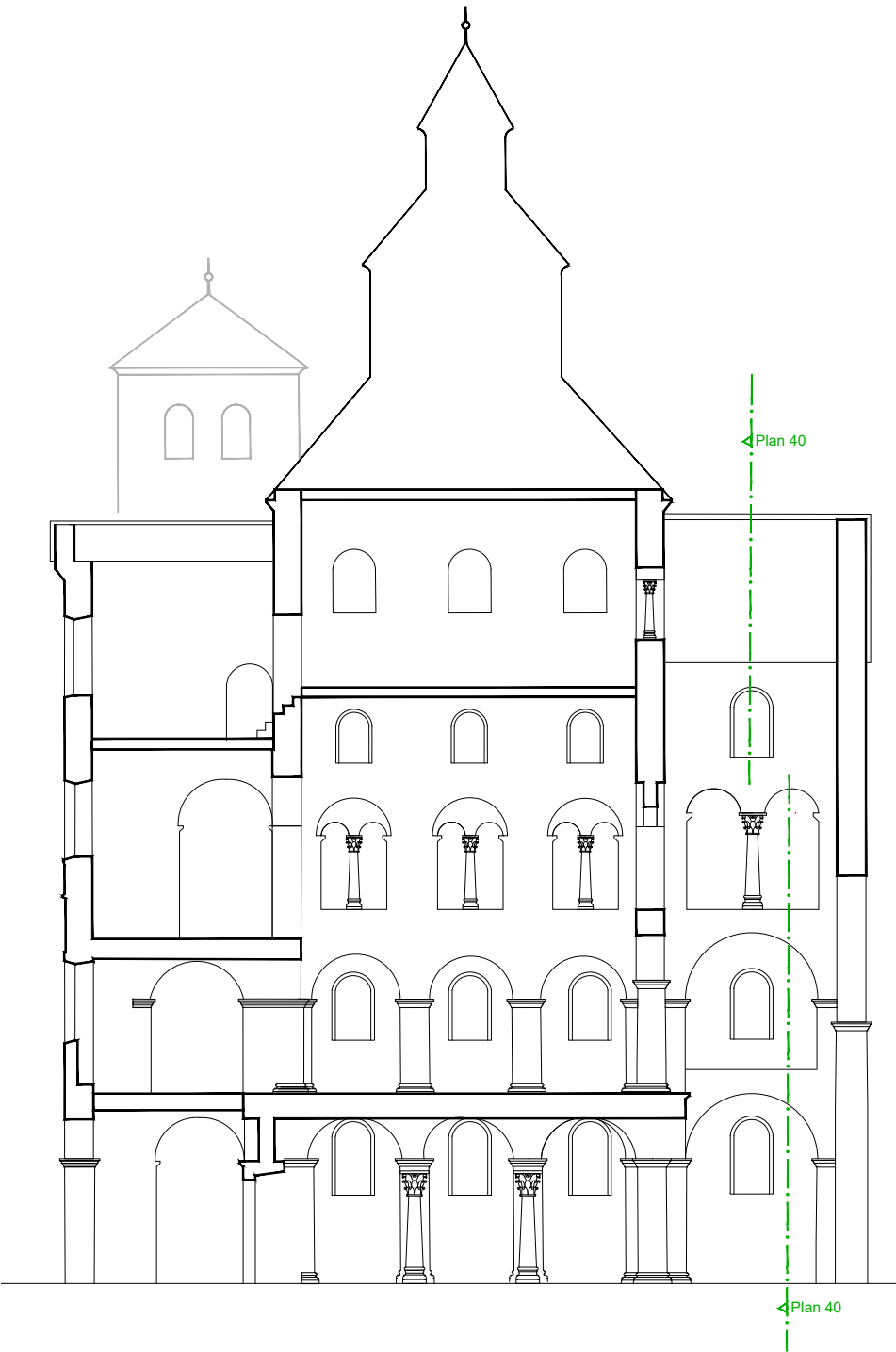
Plan 37 Corvey, Westbau. Rekonstruktionsvorschlag für den karolingischen Zustand, Ansicht von Westen mit hölzernem Turmaufsatz über dem Mittelurm (Entwurf Kristina Krüger auf Grundlage von Plan 20; digitale Umsetzung maßwerke 2010/Ulrich Haarlammert 2025).

Maßstab 1 : 200



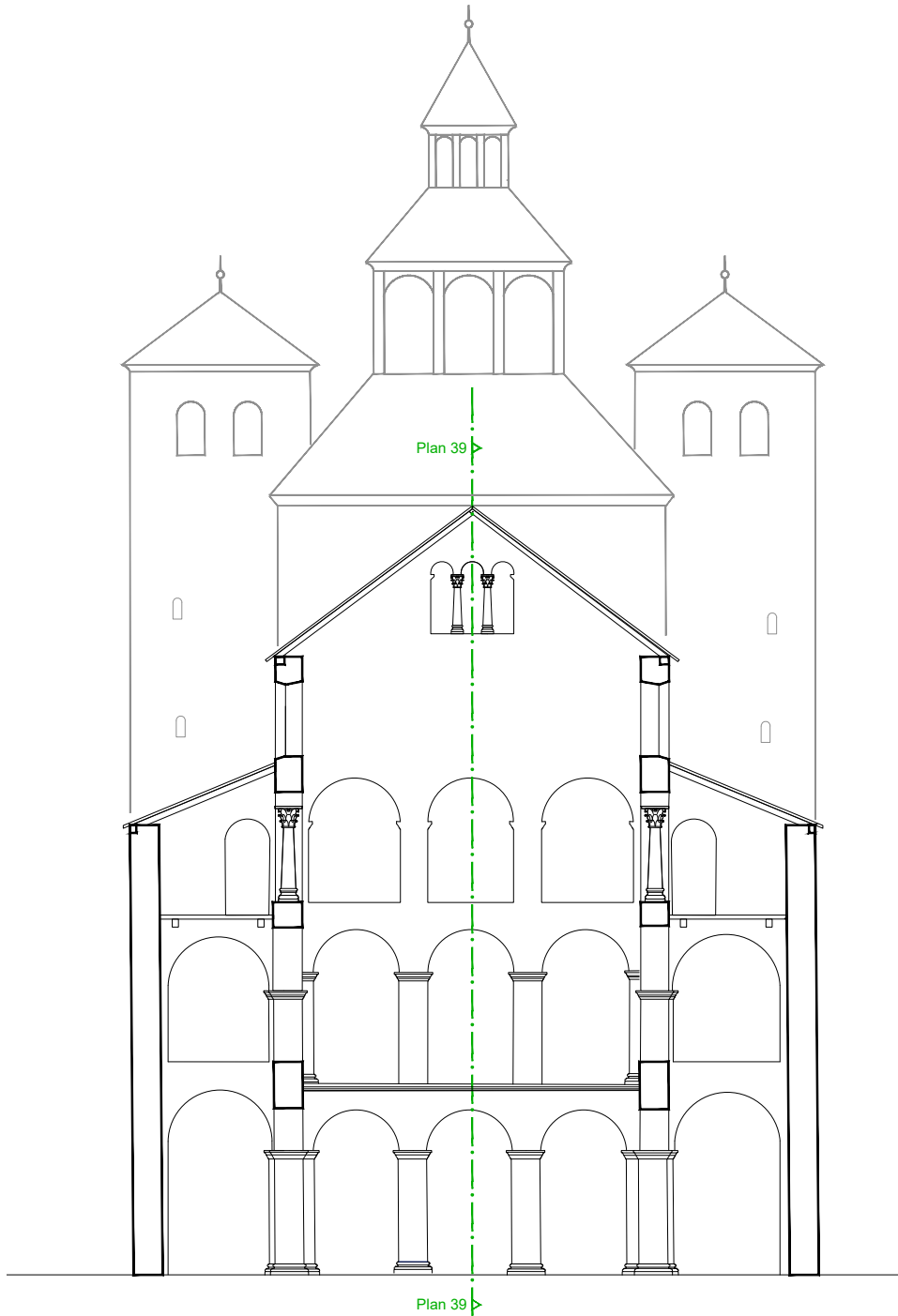
Plan 38 Corvey, Westbau. Rekonstruktionsvorschlag für den karolingischen Zustand, Ansicht von Westen mit zwei Mittelturmgeschossen (Entwurf Kristina Krüger auf Grundlage von Plan 20; digitale Umsetzung maßwerke 2010/Ulrich Haarlammert 2025).

Maßstab 1 : 200



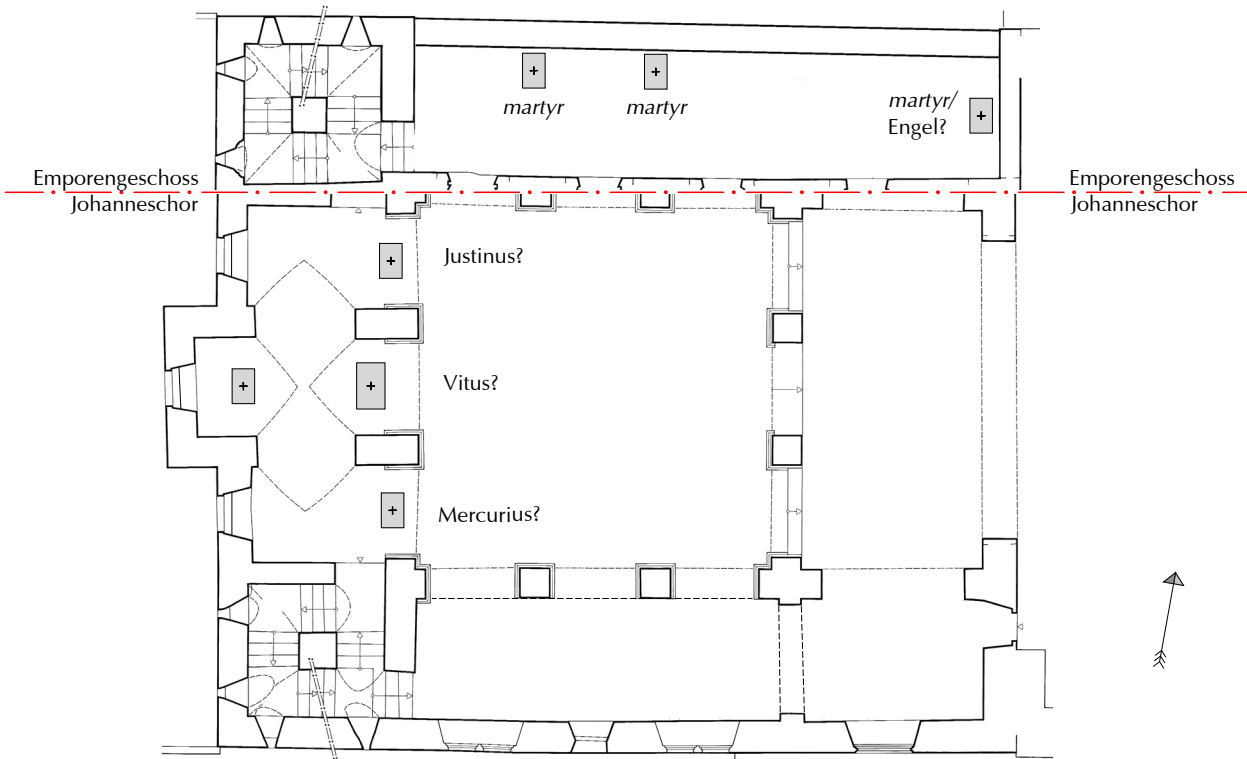
Plan 39 Corvey, Westbau. Rekonstruktion des karolingischen Westbaus, Längsschnitt nach Norden (Zeichnung Ingrid Frohnert [= Poeschke 2002]; Korrekturen und Ergänzungen Kristina Krüger; digitale Umsetzung Ulrich Haarlammert).

Maßstab 1 : 200



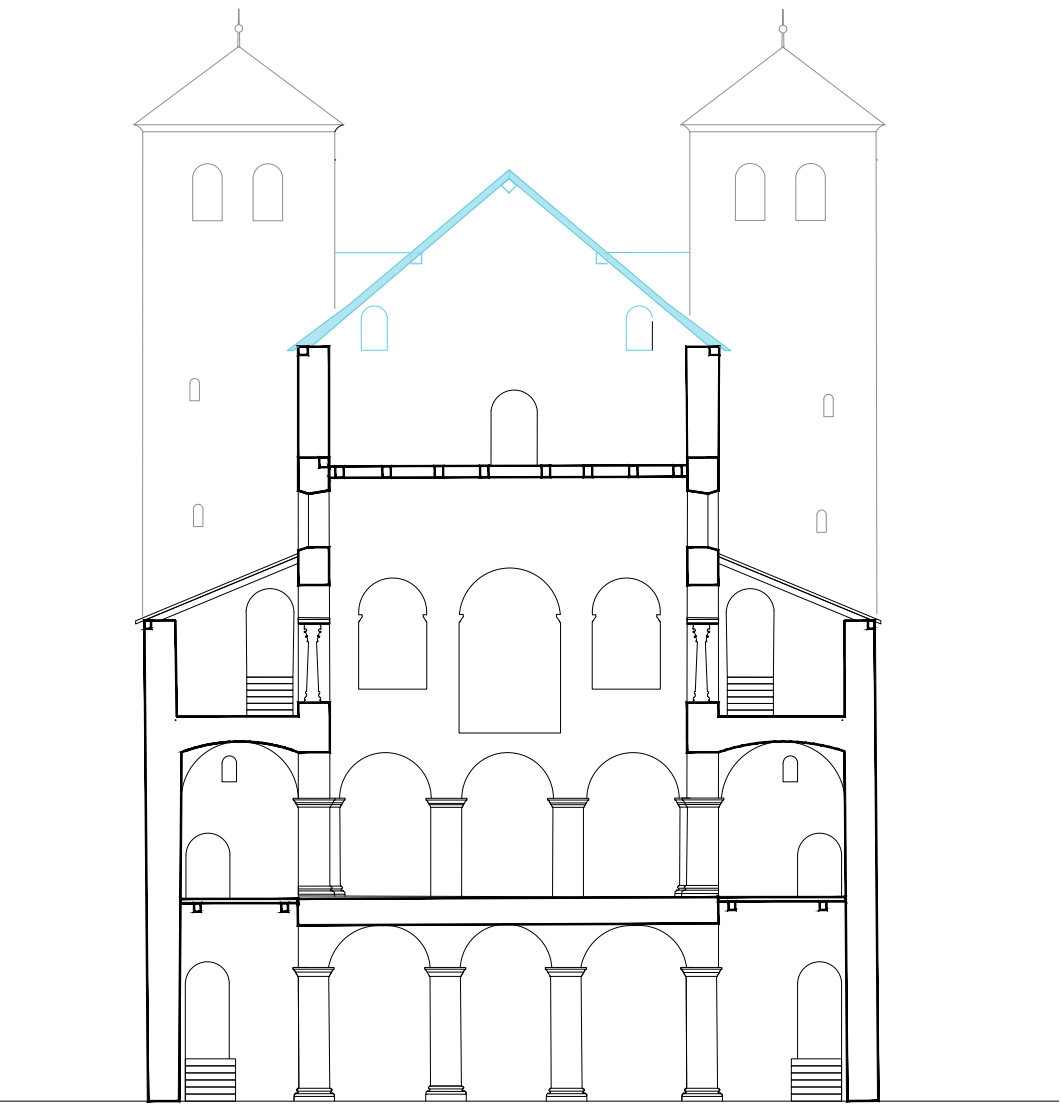
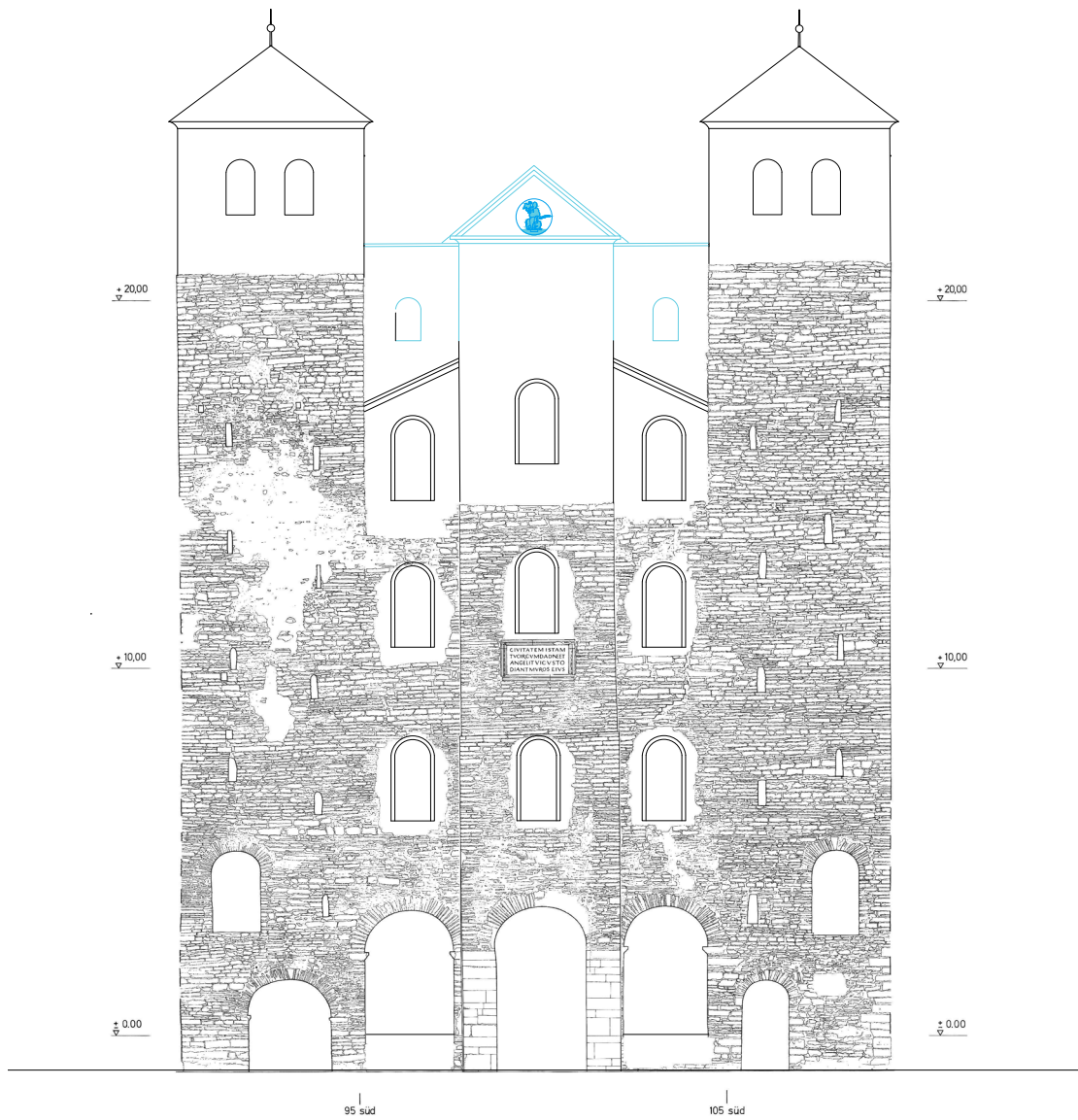
Plan 40 Corvey, Westbau. Rekonstruktion des karolingischen Westbaus, Querschnitt durch den Ostraum (Entwurf Kristina Krüger auf Grundlage von Plan 37 und 39; digitale Umsetzung Ulrich Haarlammert).

Maßstab 1 : 200



Plan 41 Corvey, Westbau. Mögliche Altarstandorte im Haupt- und Emporengeschoss des karolingischen Westbaus (Entwurf Kristina Krüger auf Grundlage von Plan 36 und 6; digitale Umsetzung Ulrich Haarlammert).

Maßstab 1 : 200




Plan 42 Corvey, Westbau. Rekonstruktionsvorschlag für die Erstplanung des romanischen Umbaus (Phase I), Ansicht von Westen. *Die in Kap. III.2.1.3.2 beschriebene Rekonstruktion hat sich bei der zeichnerischen Umsetzung als nicht haltbar erwiesen. Am ehesten vorstellbar ist, dass der Portalvorbau so hoch reichte wie die Giebelwand und die Giebelspitze ein in Art eines Zwerchgiebels nach Westen vorgezogenes Dach bildete.* (Entwurf Kristina Krüger auf Grundlage von Plan 20; digitale Umsetzung Ulrich Haarlammert).

Maßstab 1 : 200

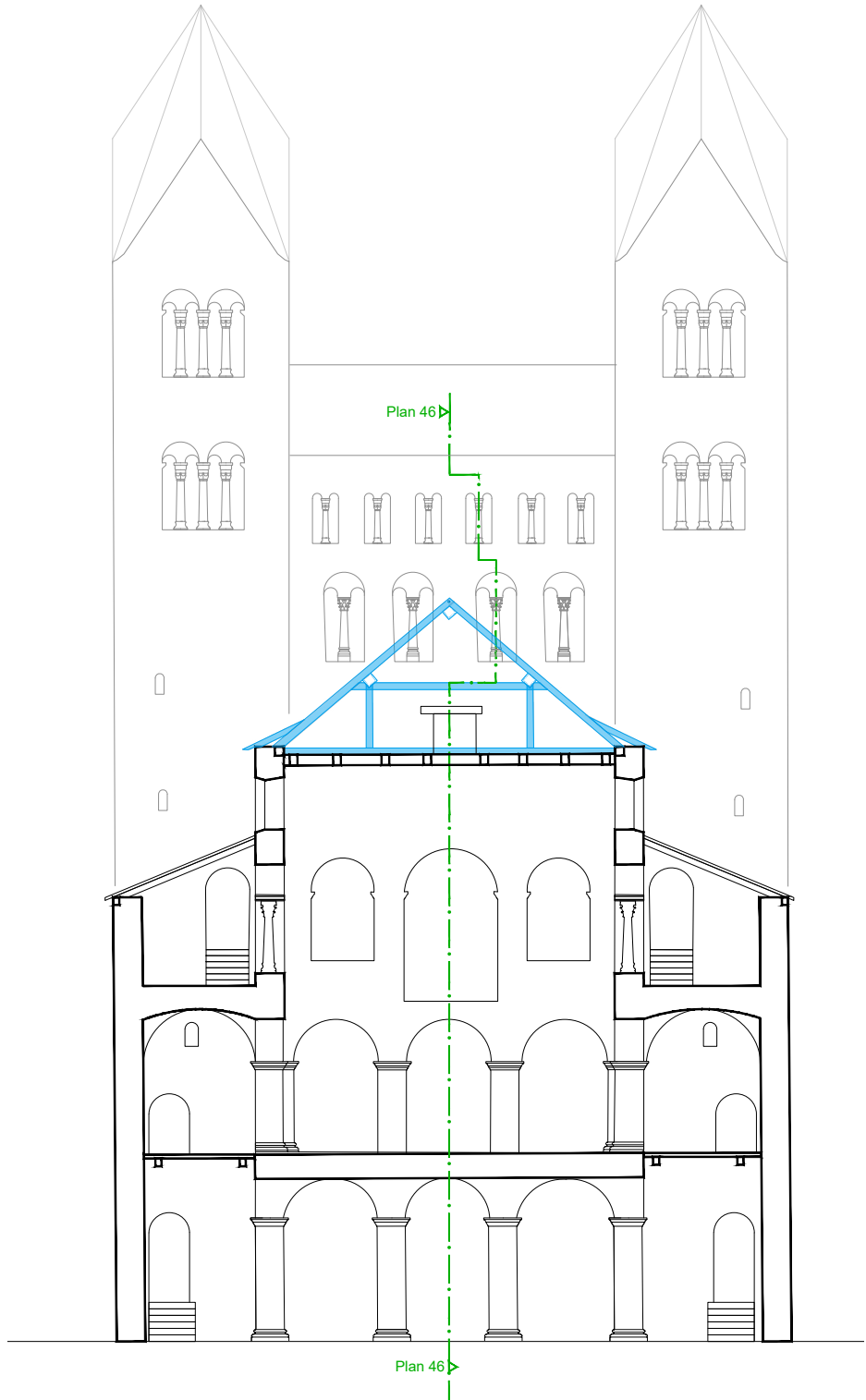
Plan 43 Corvey, Westbau. Rekonstruktionsvorschlag für die Erstplanung des romanischen Umbaus (Phase I), Ansicht des Turmjochs von Osten (Entwurf Kristina Krüger auf Grundlage von Plan 23; digitale Umsetzung Ulrich Haarlammert).

Maßstab 1 : 200



Plan 44 Corvey, Westbau. Ausgeführte romanische Westfassade (Phase II), mit rekonstruierter Nische im Portalvorbau (Entwurf Kristina Krüger auf Grundlage von Plan 20; digitale Umsetzung Ulrich Haarlammert).

Maßstab 1 : 200

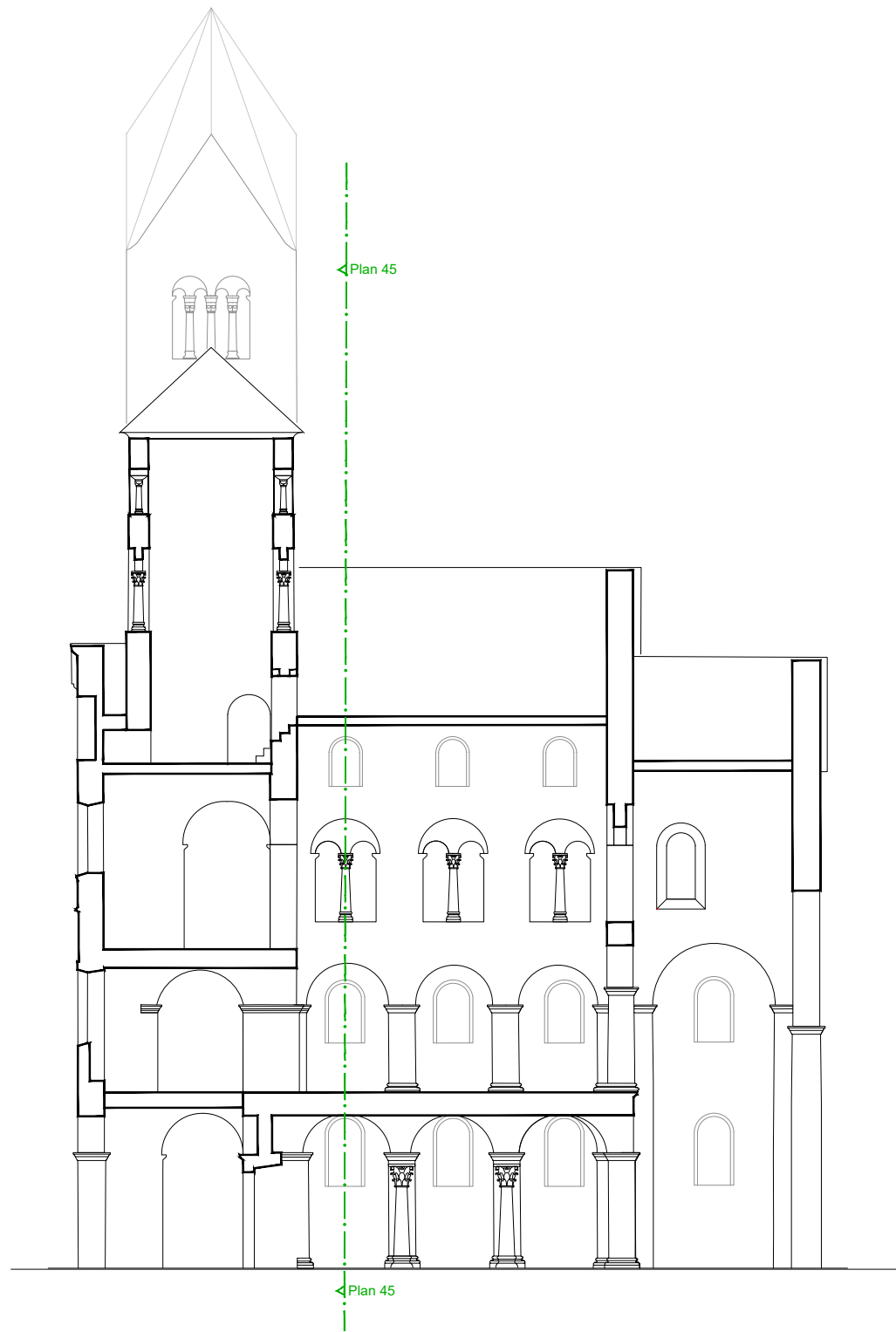


Plan 45 Corvey, Westbau. Ausgeführter romanischer Turmriegel (Phase II) und Johanneschor mit Satteldach nach Abbruch des Mittelturms, Ansicht des Turmjochs von Osten (Entwurf Kristina Krüger auf Grundlage von Plan 23; digitale Umsetzung Ulrich Haarlammert).

Maßstab 1 : 200

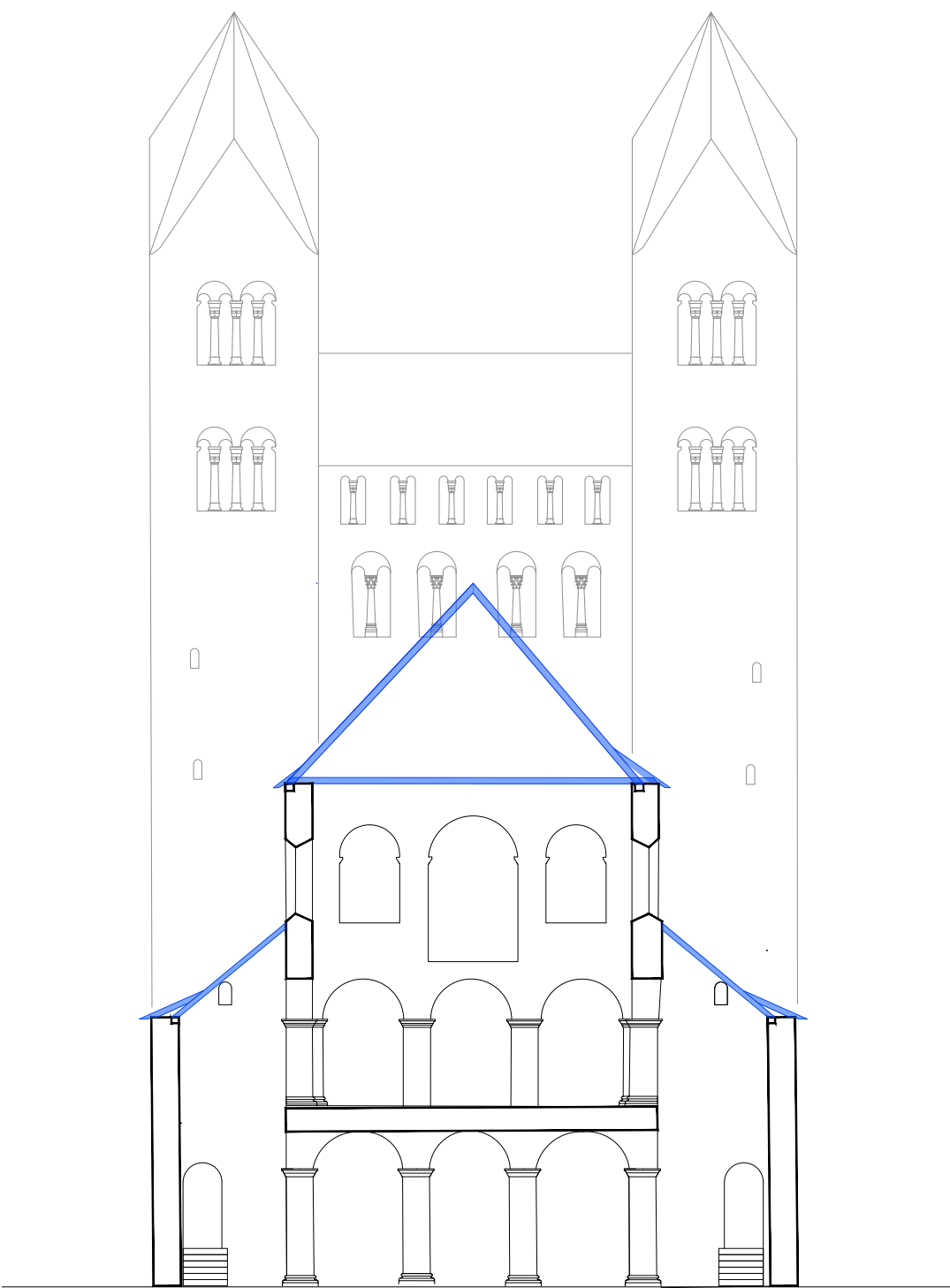
Beilage 34

K. Krüger, P. Barthold, Th. Eißing, C. Peter
Die Klosterkirche Corvey, DFW Bd. 43.1.2;
Bauuntersuchung und Baugeschichte des Westbaus



Plan 46 Corvey, Westbau. Längsschnitt nach dem romanischen Umbau (Phase II) nach Norden (Entwurf Kristina Krüger auf Grundlage von Plan 39; digitale Umsetzung Ulrich Haarlammert).

Maßstab 1 : 200

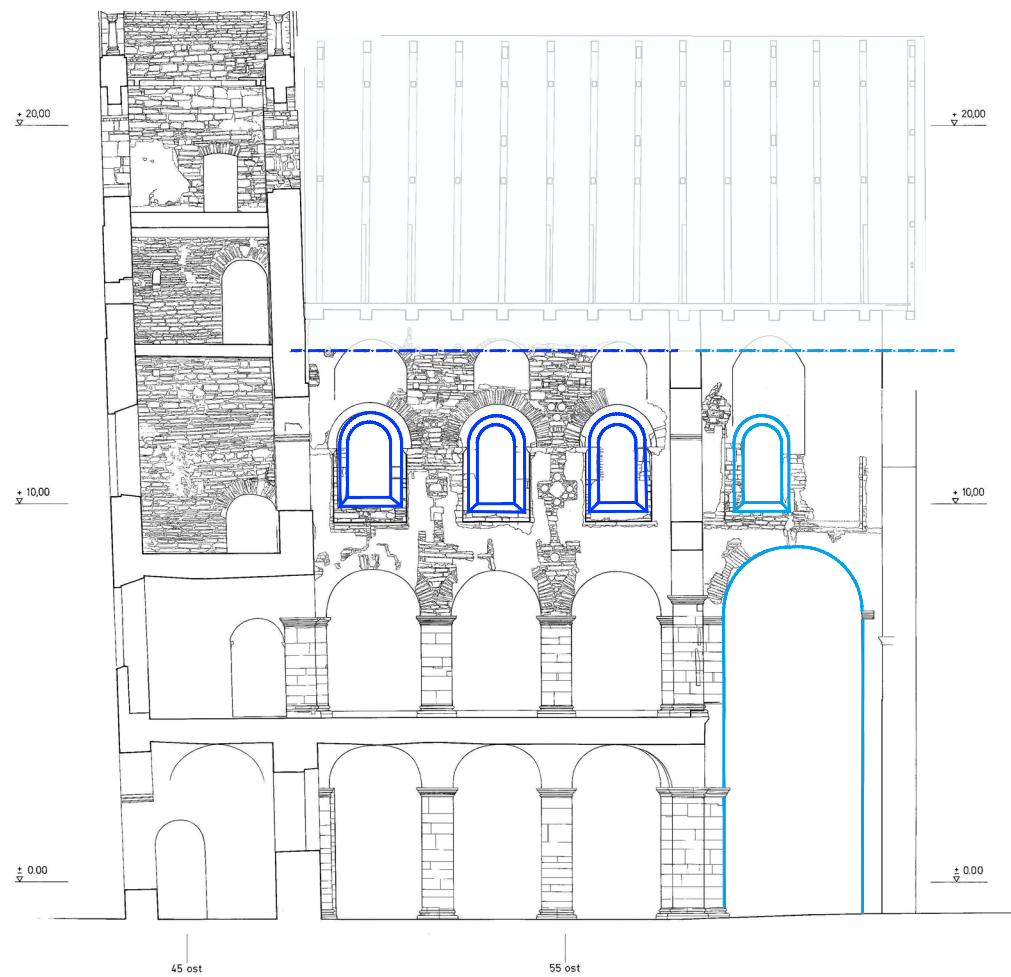


Plan 47 Corvey, Westbau. Johanneschor nach Emporenumbau zum Obergaden (Phase III), mit Dach entsprechend den erhaltenen Anschlagsspuren, Ansicht des Turmjochs von Osten (Entwurf Kristina Krüger auf Grundlage von Plan 23; digitale Umsetzung Ulrich Haarlammert).

Maßstab 1 : 200

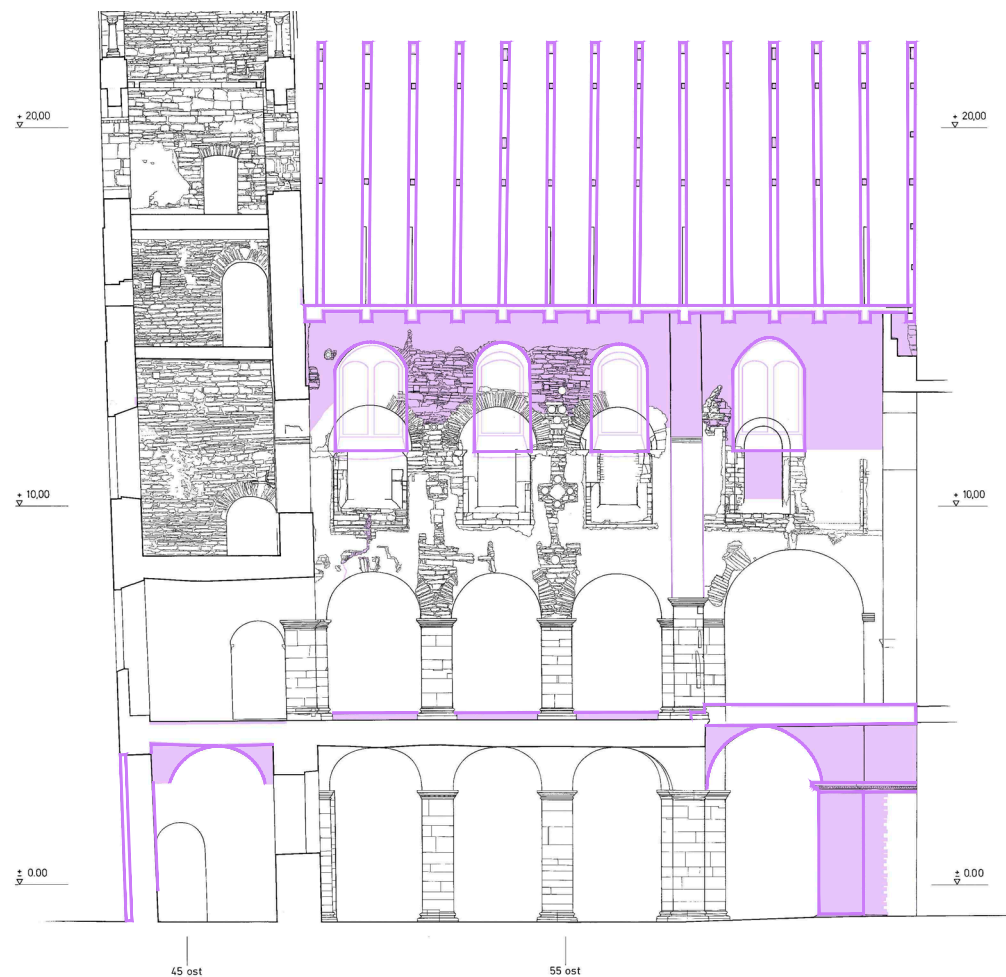
Beilage 35

K. Krüger, P. Barthold, Th. Eißing, C. Peter
Die Klosterkirche Corvey, DFW Bd. 43.1.2;
Bauuntersuchung und Baugeschichte des Westbaus



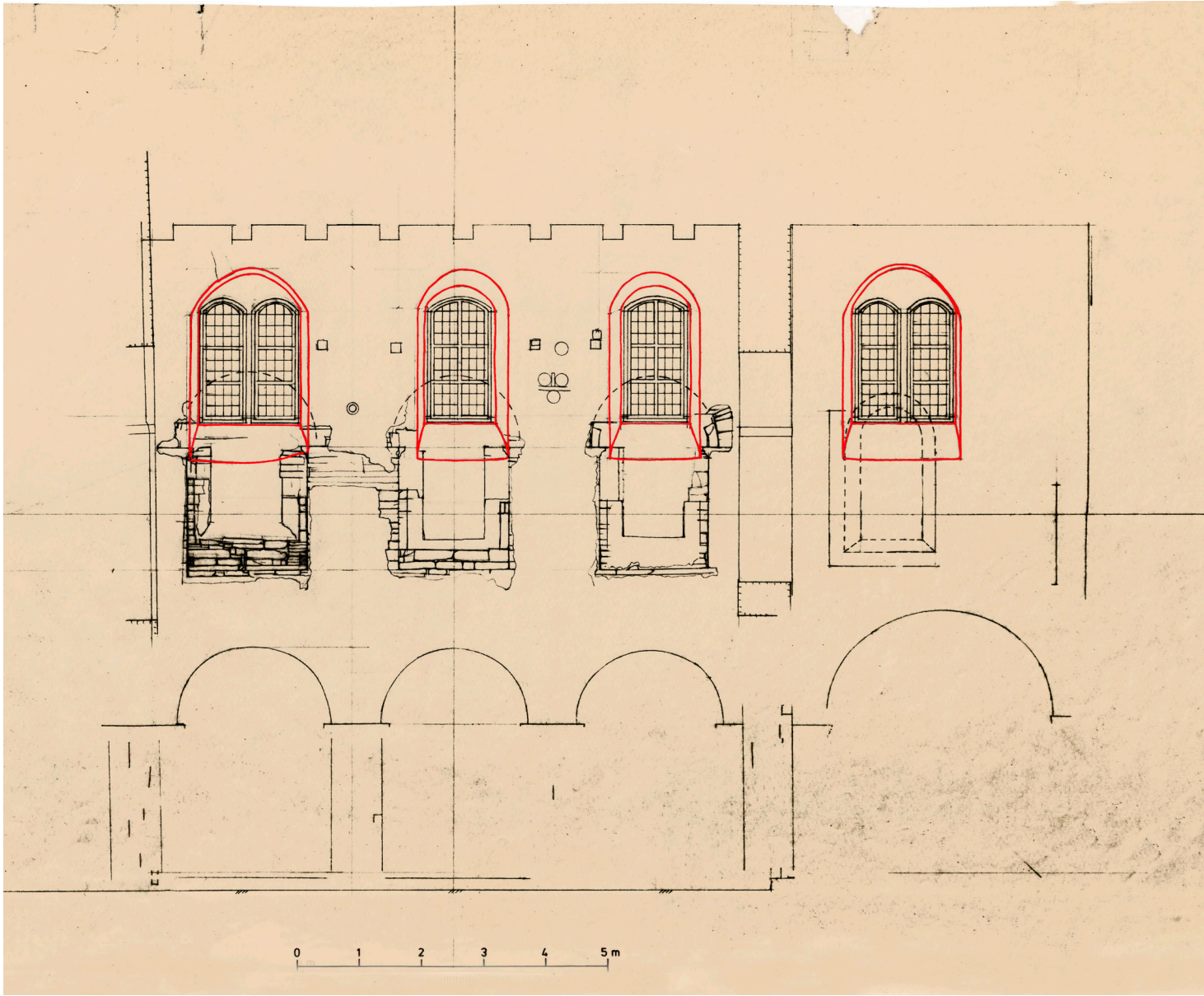
Plan 48 Corvey, Westbau. Längsschnitt nach dem romanischen Umbau (Phase III) nach Norden (Entwurf Kristina Krüger auf Grundlage von Plan 14; digitale Umsetzung Ulrich Haarlammert).

Maßstab 1 : 200




Plan 49 Corvey, Westbau. Längsschnitt nach den Umbauten um 1600 unter Abt Beringhausen nach Norden (Entwurf Kristina Krüger auf Grundlage von Plan 14; digitale Umsetzung Ulrich Haarlammert).

Maßstab 1 : 200







Plan 50 Corvey, Westbau. Johanneschor, Nordseite vor dem Emporenrückbau, mit den unter Abt Beringhausen ausgeführten Fenstern (Zeichnung Winfried Preis; Digitalisierung Ulrich Haarlammert).

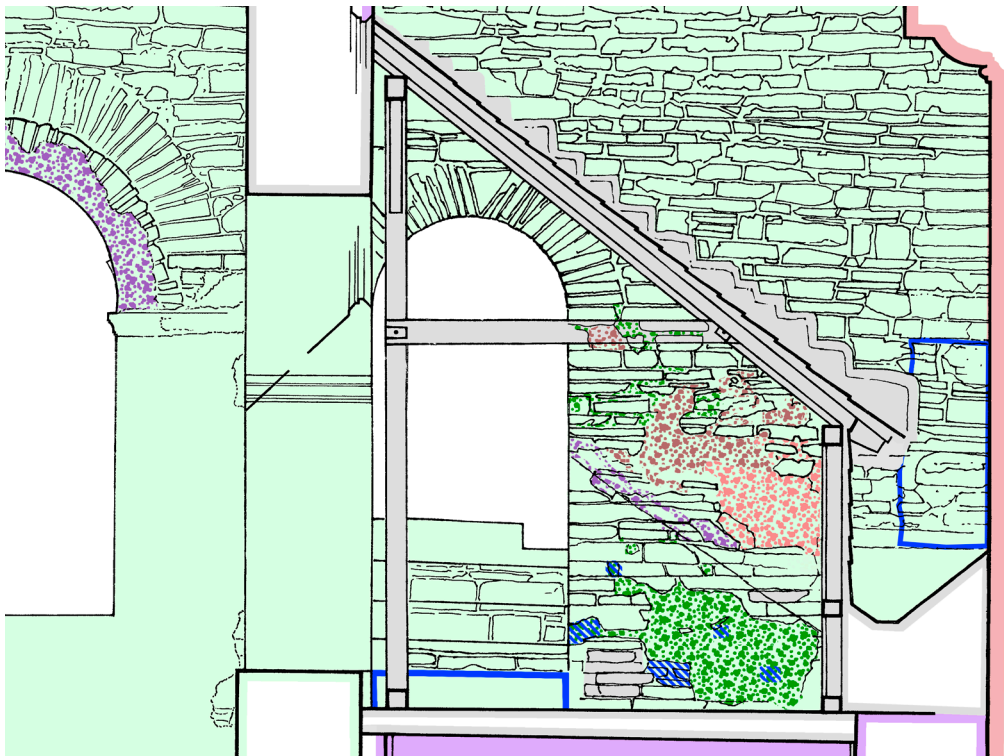





Plan 51 Corvey, Westbau. Johanneschor, Südseite vor dem Emporenrückbau, mit den unter Abt Beringhausen ausgeführten Fenstern (Zeichnung Winfried Preis; Digitalisierung Ulrich Haarlammert).



Entnahmestelle
Holzstück

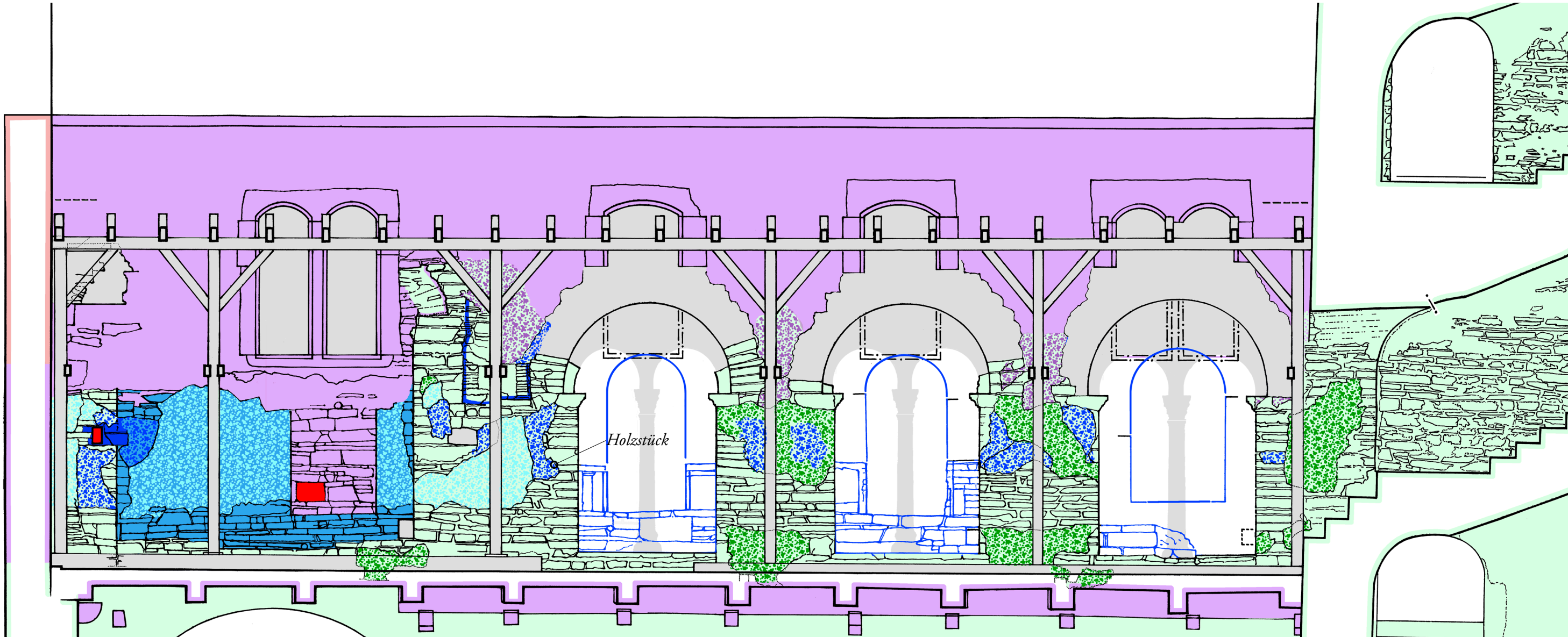
-  Putz N1 / S1 und N2 (karolingischer Putz)
-  Beige-rosa Tünche auf Putz N2
(Tünche der Umbauphase III auf karolingischem Putz / Mauerwerk)
-  Putz S2 der Umbauphase III („gotischer“ Putz, 13. Jahrhundert)
-  Abdichtmörtel der Umbauphase unter Abt Beringhausen (um 1600)



-  Putz N3 / S3 (barocker Ausbesserungsputz, um/nach 1669)
-  Putz N4 / S4 (spätbarocker Ausbesserungsputz, 18. Jahrhundert)
-  Putz des 19. und 20. Jahrhunderts

Plan 53 Corvey, Westbau. Putzbefunde Südempore, Westwand (auf der Grundlage von Plan 23). Maßstab 1 : 50

Plan 52 Corvey, Westbau. Putzbefunde Nordempore, Westwand (auf der Grundlage von Plan 23). Maßstab 1 : 50



karolingischer Putz



romanischer Putz der Umbauphase II im Ostraum (um 1160/1170)



„gotischer“ Putz (Putz der Umbauphase III, 13. Jahrhundert)



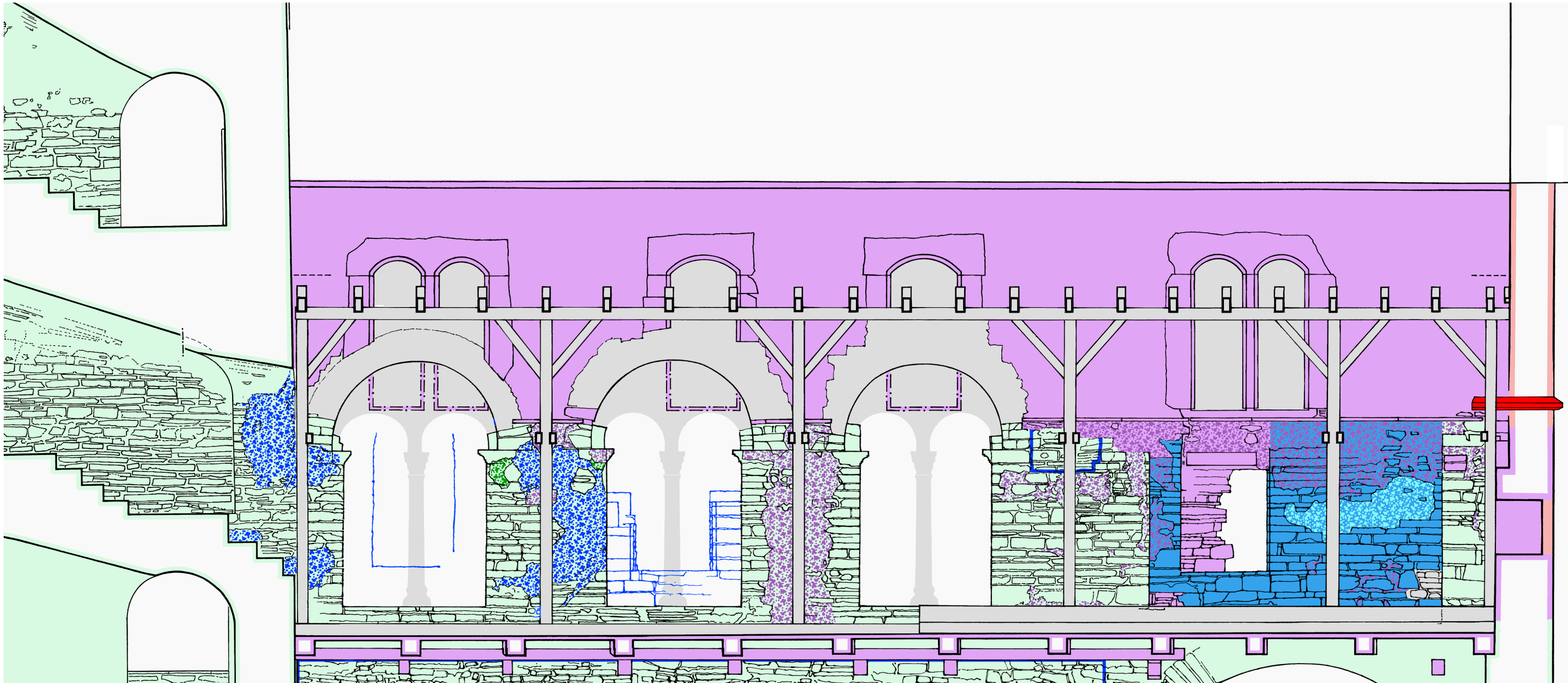
Ausbesserungen und Vermauerungen unter Abt Beringhausen (um 1600)

Plan 54 Corvey, Westbau. Putzbefunde Nordempore, Südwand (auf der Grundlage von Plan 13).


Maßstab 1 : 50

Beilage 39


K. Krüger, P. Barthold, Th. Eißing, C. Peter
Die Klosterkirche Corvey, DFW Bd. 43.1.2;
Bauuntersuchung und Baugeschichte des Westbaus




karolingischer Putz



romanischer Putz der Umbauphase II im Ostraum (um 1160/1170)



„gotischer“ Putz (Putz der Umbauphase III, 13. Jahrhundert)



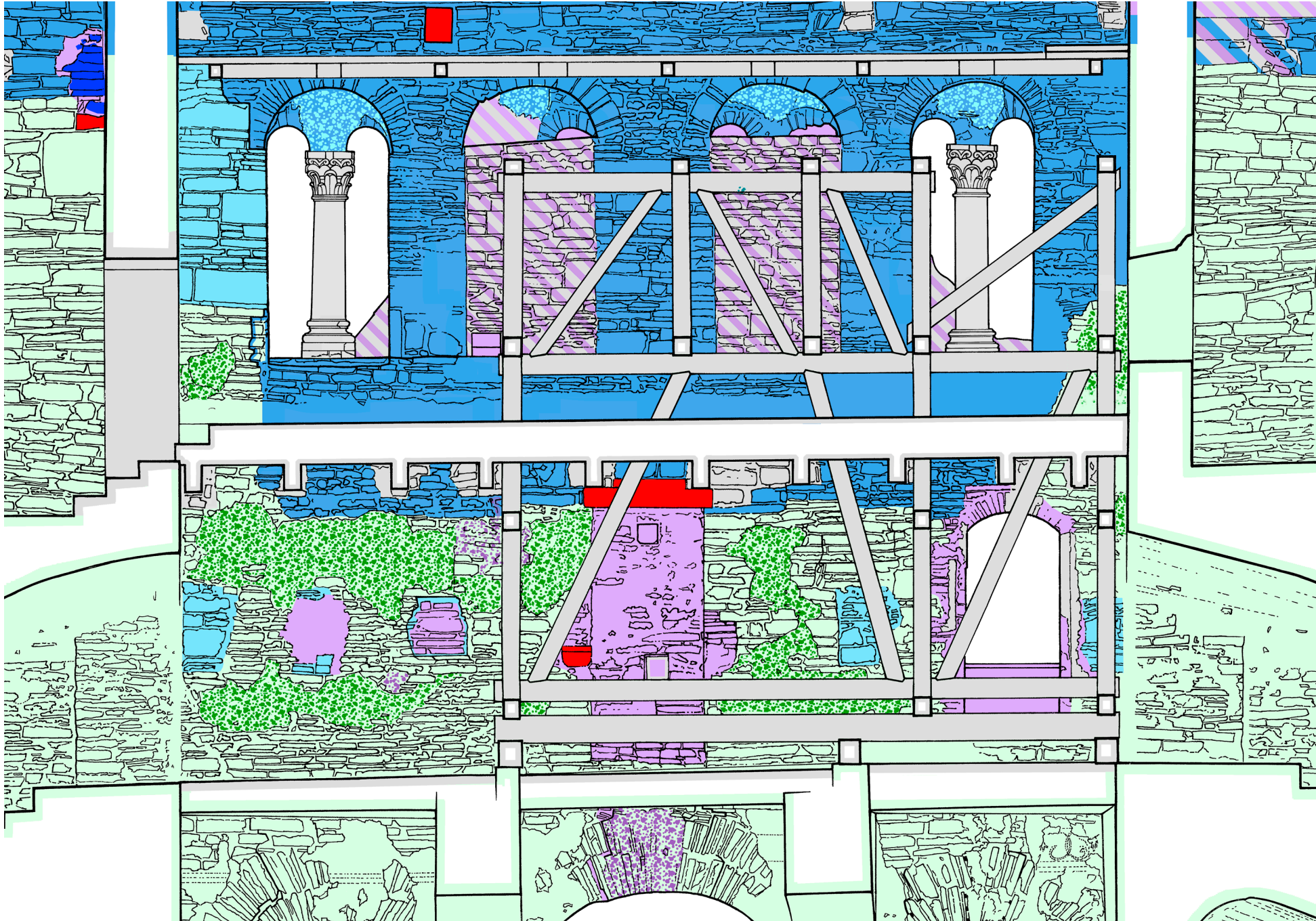
Ausbesserungen und Vermauerungen unter Abt Beringhausen (um 1600)

Plan 55 Corvey, Westbau. Putzbefunde Südempore, Nordwand
(auf der Grundlage von Plan 18).

Maßstab 1 : 50

Beilage 40

K. Krüger, P. Barthold, Th. Eißing, C. Peter
Die Klosterkirche Corvey, DFW Bd. 43.1.2;
Bauuntersuchung und Baugeschichte des Westbaus



karolingischer Putz



romanischer Putz der Arkaden im Zwischenbau (Umbauphase II, 1148-1150)



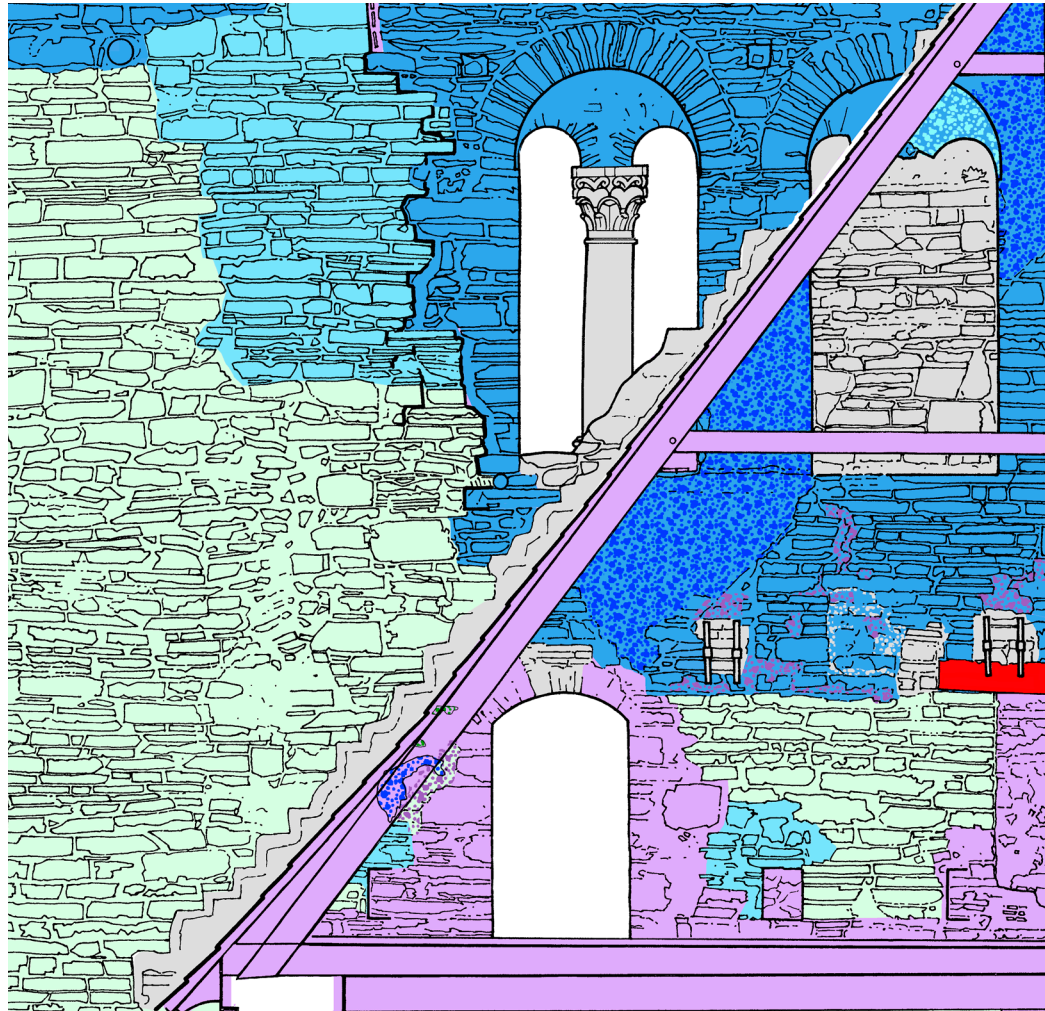
Ausbesserungen und Vermauerungen unter Abt Beringhausen (um 1600)

Plan 56 Corvey, Westbau. Putzbefunde Schlitzfenstergeschoss und unteres Glockengeschoss, Ostwand (auf der Grundlage von Plan 22).


Maßstab 1 : 50

Beilage 41

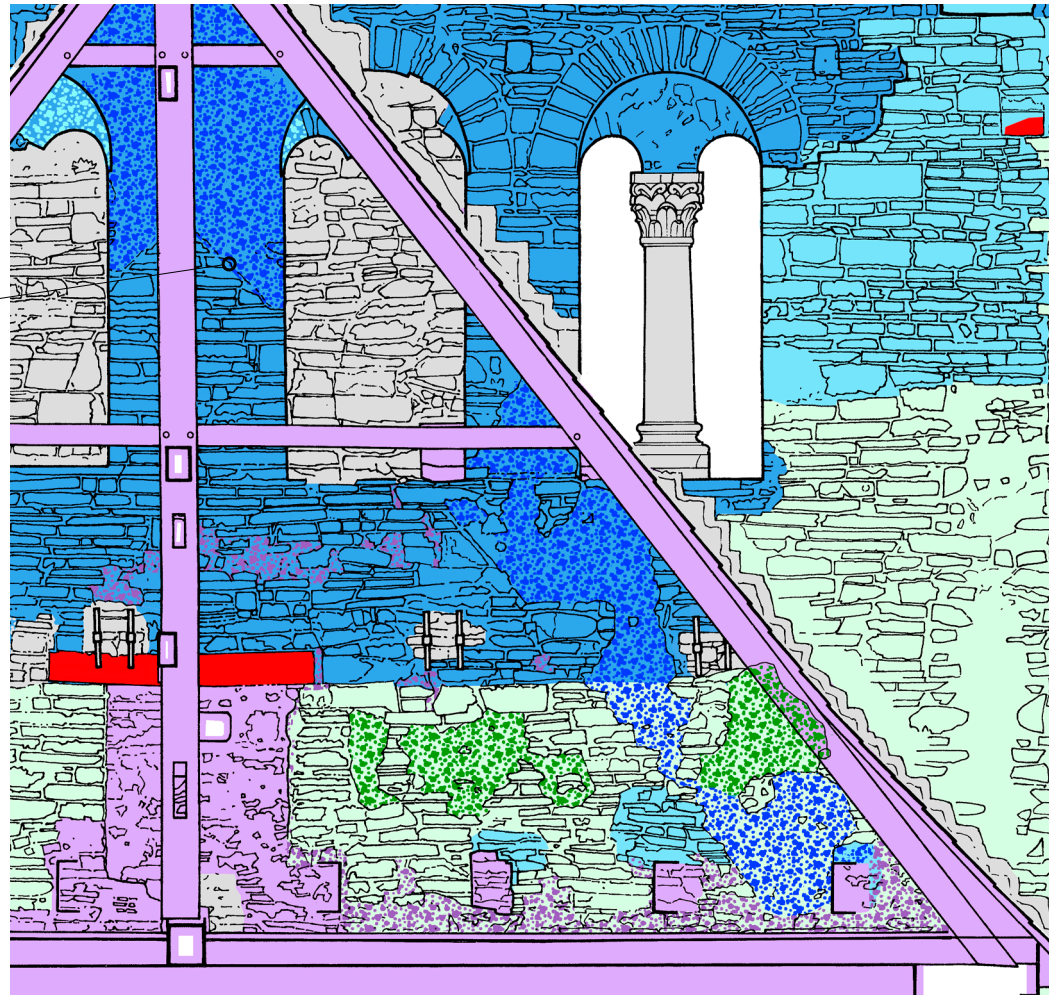
K. Krüger, P. Barthold, Th. Eißing, C. Peter
Die Klosterkirche Corvey, DFW Bd. 43.1.2;
Bauuntersuchung und Baugeschichte des Westbaus



Putz D1 und D2 (karolingischer Putz)



Putz D3, romanischer Putz der Arkaden im Zwischenbau (Umbauphase II, 1148-1150)



Putz D4 und D5, „gotischer“ Putz (Putz der Umbauphase III, 13. Jahrhundert)



Ausbesserungen und Vermauerungen unter Abt Beringhausen (um 1600)



Mörtel der Mauerdurchbrüche 1950er und 1960er Jahre

Plan 57 Corvey, Westbau. Putzbefunde Dachraum, Südseite (auf der Grundlage von Plan 23).

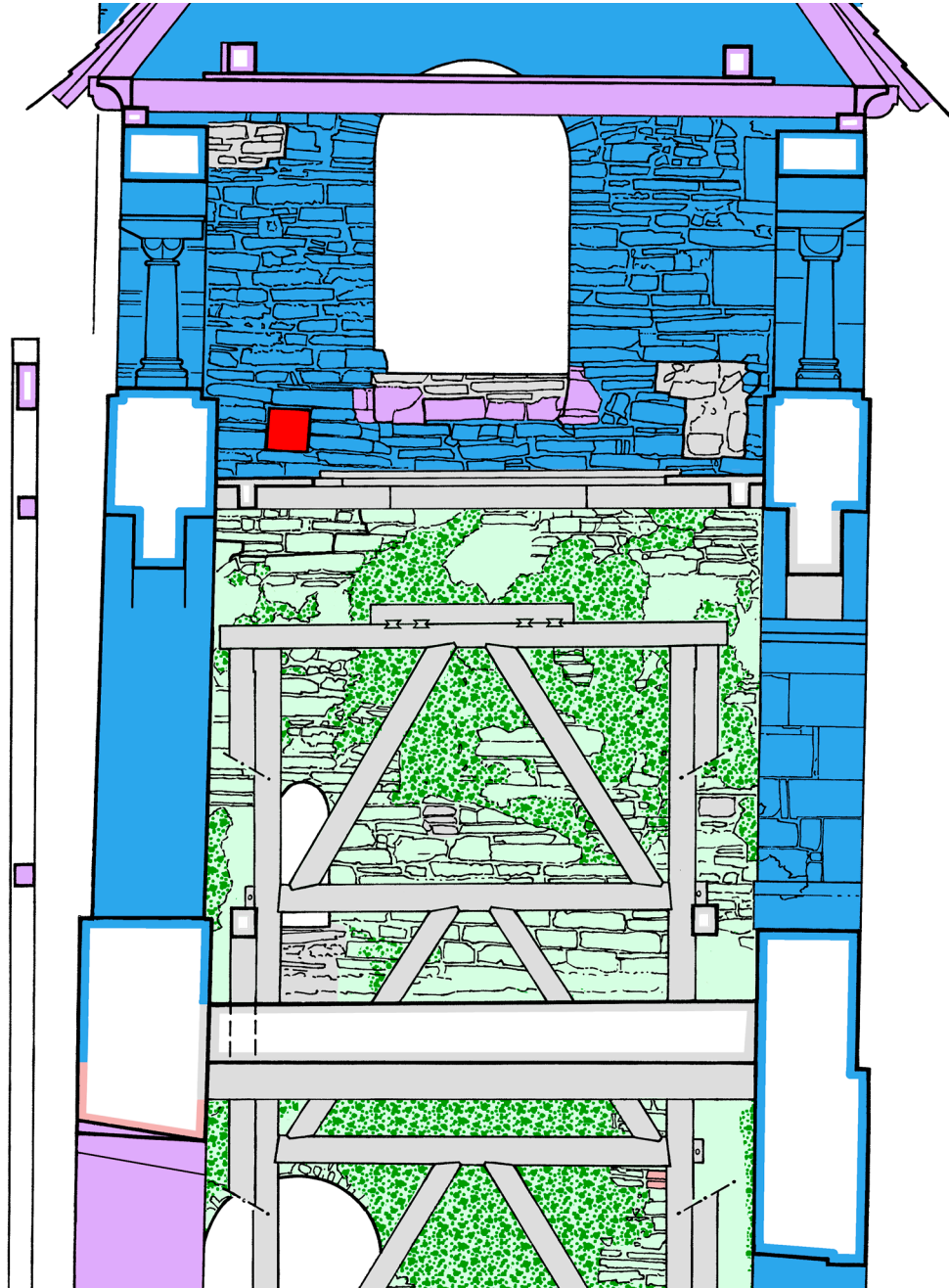
Maßstab 1 : 50

Plan 58 Corvey, Westbau. Putzbefunde Dachraum, Nordseite (auf der Grundlage von Plan 23).


Maßstab 1 : 50

Beilage 42

K. Krüger, P. Barthold, Th. Eißing, C. Peter
Die Klosterkirche Corvey, DFW Bd. 43.1.2;
Bauuntersuchung und Baugeschichte des Westbaus



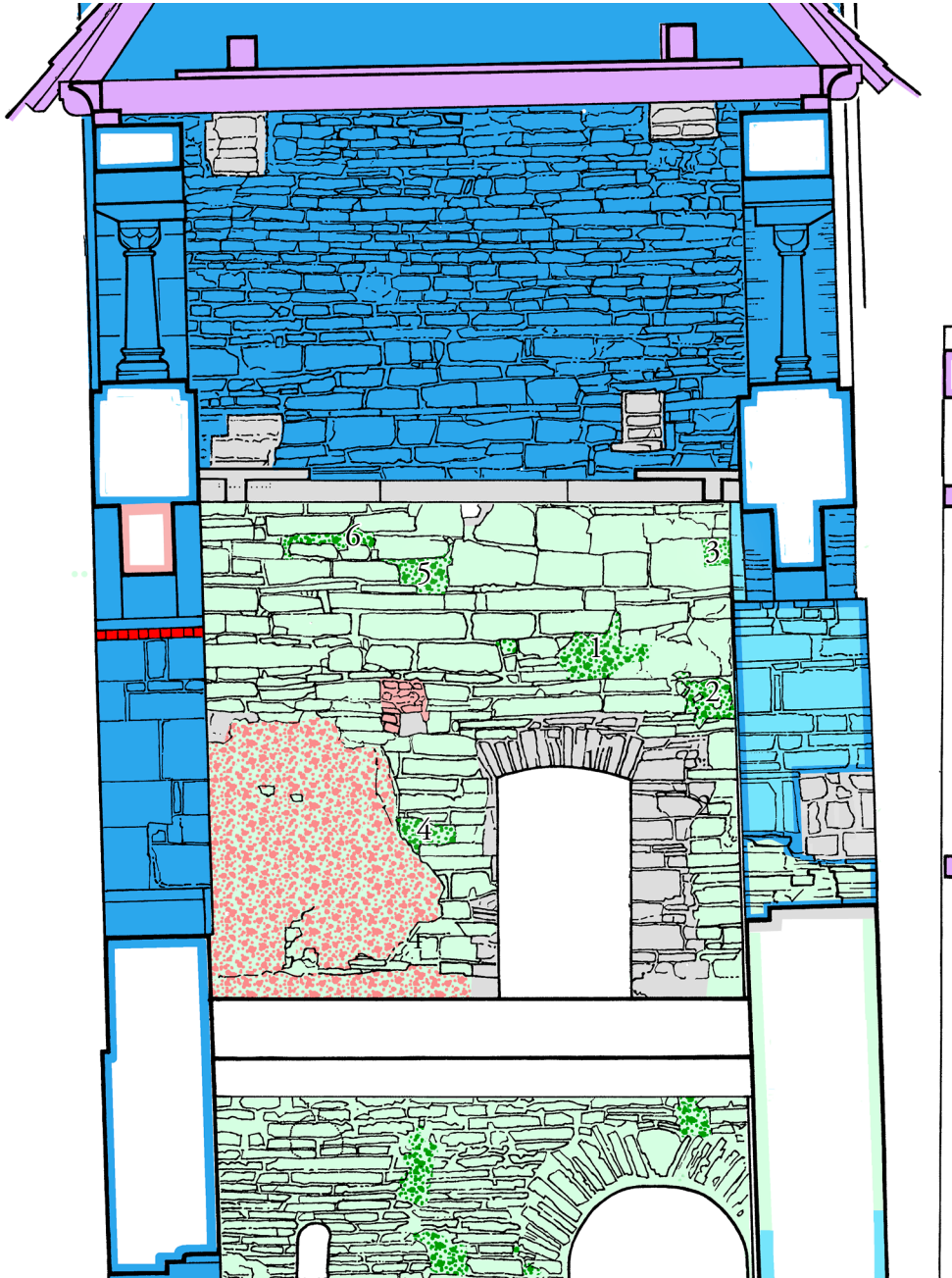
karolingischer Putz



barocker Putz der „Wächterstube“ im unteren Glockengeschoss

Plan 59 Corvey, Westbau. Putzbefunde unteres Glockengeschoss, Südwand
(auf der Grundlage von Plan 17).

Maßstab 1 : 50




Plan 60 Corvey, Westbau. Putzbefunde unteres Glockengeschoss, Nordwand
(auf der Grundlage von Plan 14).

Maßstab 1 : 50

Beilage 43

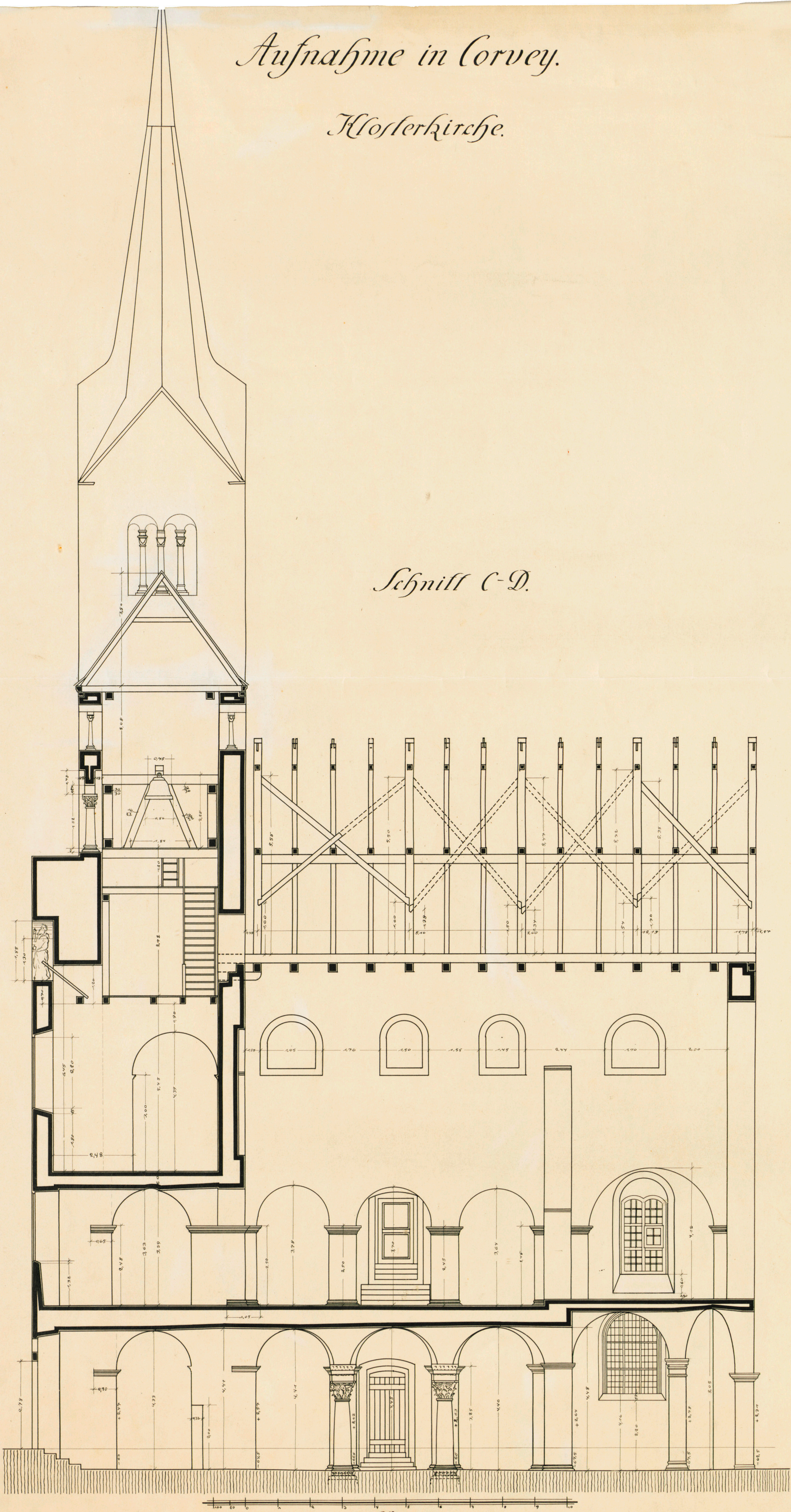
K. Krüger, P. Barthold, Th. Eißing, C. Peter
Die Klosterkirche Corvey, DFW Bd. 43.1.2;
Bauuntersuchung und Baugeschichte des Westbaus



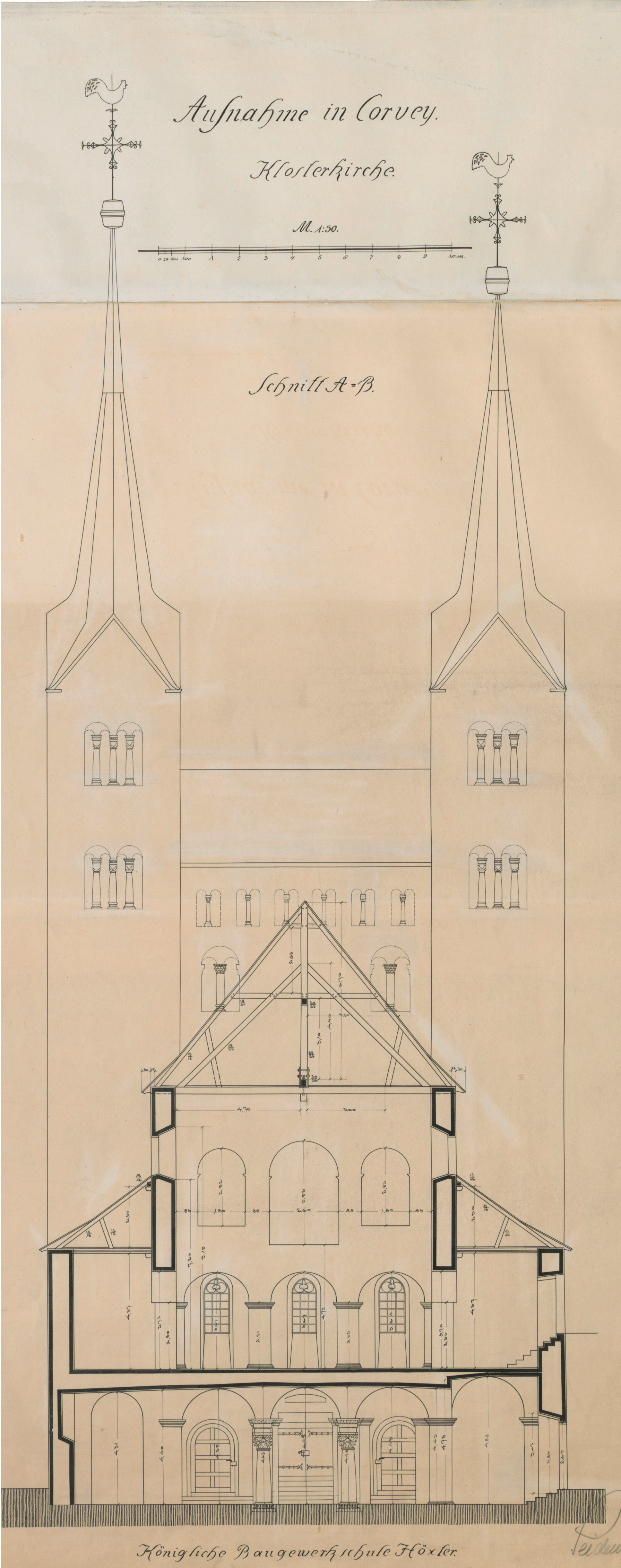
Plan 61	Corvey, Westbau. Baugewerkschule Höxter, Bauaufnahme 1914/1915: Schnitt durch den Turmriegel Süd-Nord mit Blick nach Westen. Die Bauaufnahme ist in vielen Details stereotyp und ungenau.	Maßstab 1 : 100
---------	--	-----------------

Aufnahme in Corvey.
Klosterkirche.

Schnitt C-D.




Plan 62 Corvey, Westbau. Baugewerkschule Höxter, Bauaufnahme 1914/1915: Schnitt durch den Westbau West-Ost mit Blick nach Norden. Die Bauaufnahme ist in vielen Details stereotyp und ungenau. Maßstab 1 : 100



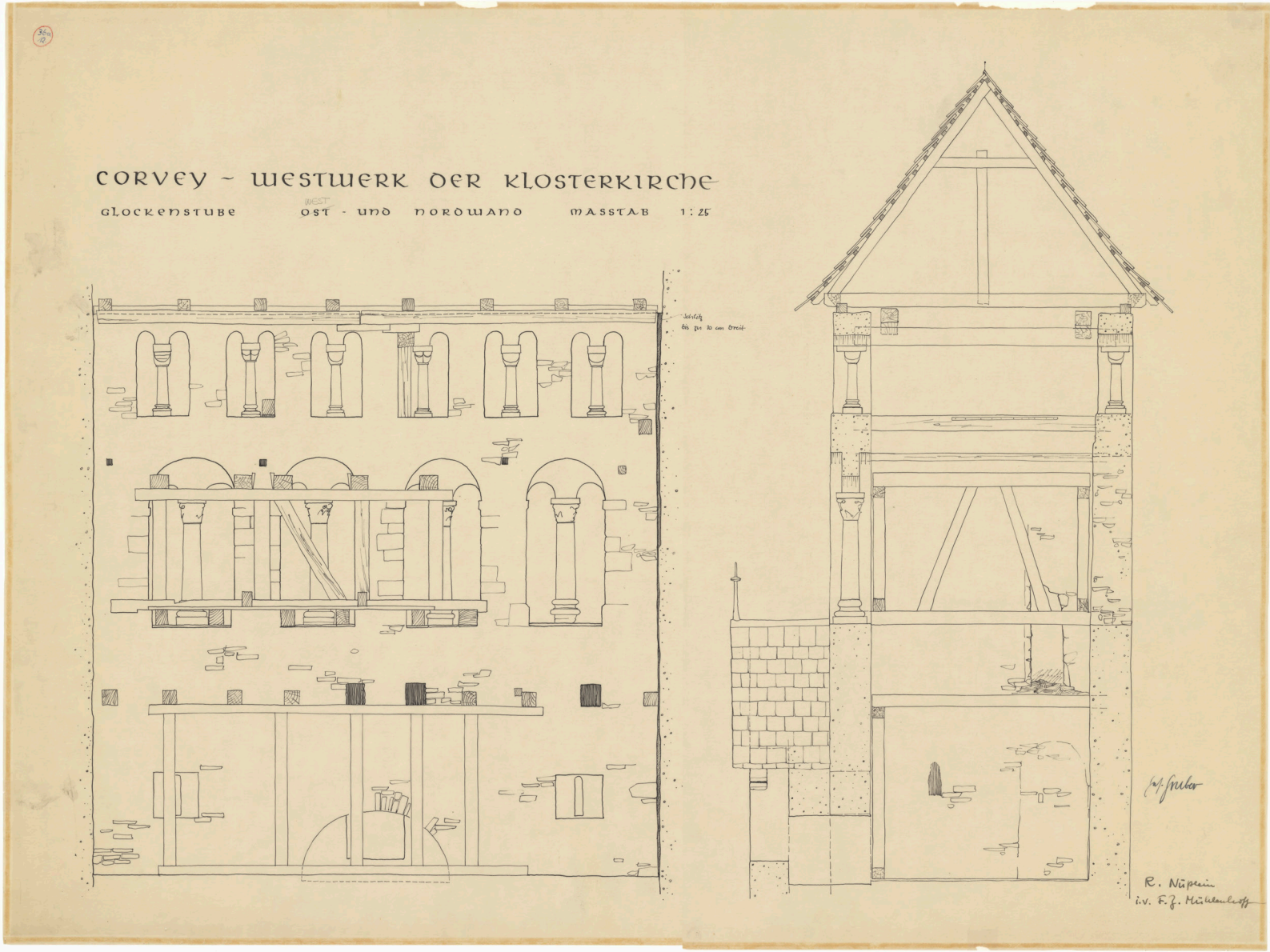
Plan 63 Corvey, Westbau. Baugewerkschule Höxter, Bauaufnahme 1914/1915: Schnitt durch den Johanneschor Süd-Nord mit Blick nach Westen. Maßstab 1 : 100
Die Bauaufnahme ist in vielen Details stereotyp und ungenau.

CORVEY - WESTWERK DER KLOSTERKIRCHE

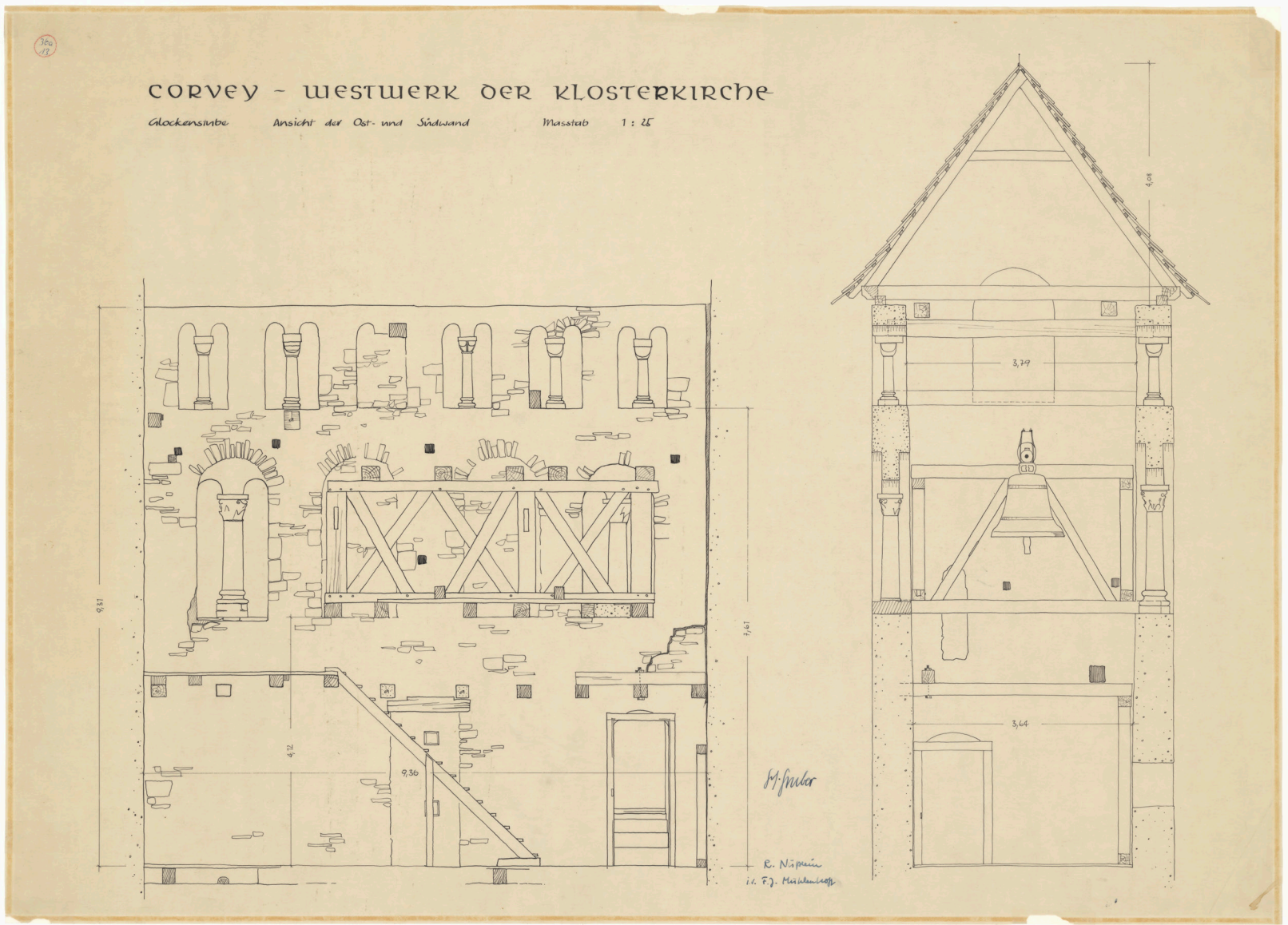
SCHNITT DURCH DIE TÜRME M. 1 : 50



Beilage 47
K. Krüger, P. Barthold, Th. Eißing, C. Peter
Die Klosterkirche Corvey, DFW Bd. 43, 1.2;
BaunTERSUCHUNG UND BAUGESCHICHTE DES WESTBAUS



Plan 65 Corvey, Westbau. Aufmaß Nüßlein-Mühlenhoff, Schlitzfenstergeschoss und Zwischenbau: links Querschnitt nach Westen, rechts Längsschnitt nach Norden. Maßstab 1 : 100




Plan 66 Corvey, Westbau. Aufmaß Nüßlein-Mühlenhoff, Schlitzfenstergeschoss und Zwischenbau: links Querschnitt nach Osten, rechts Längsschnitt nach Süden. Maßstab 1 : 100

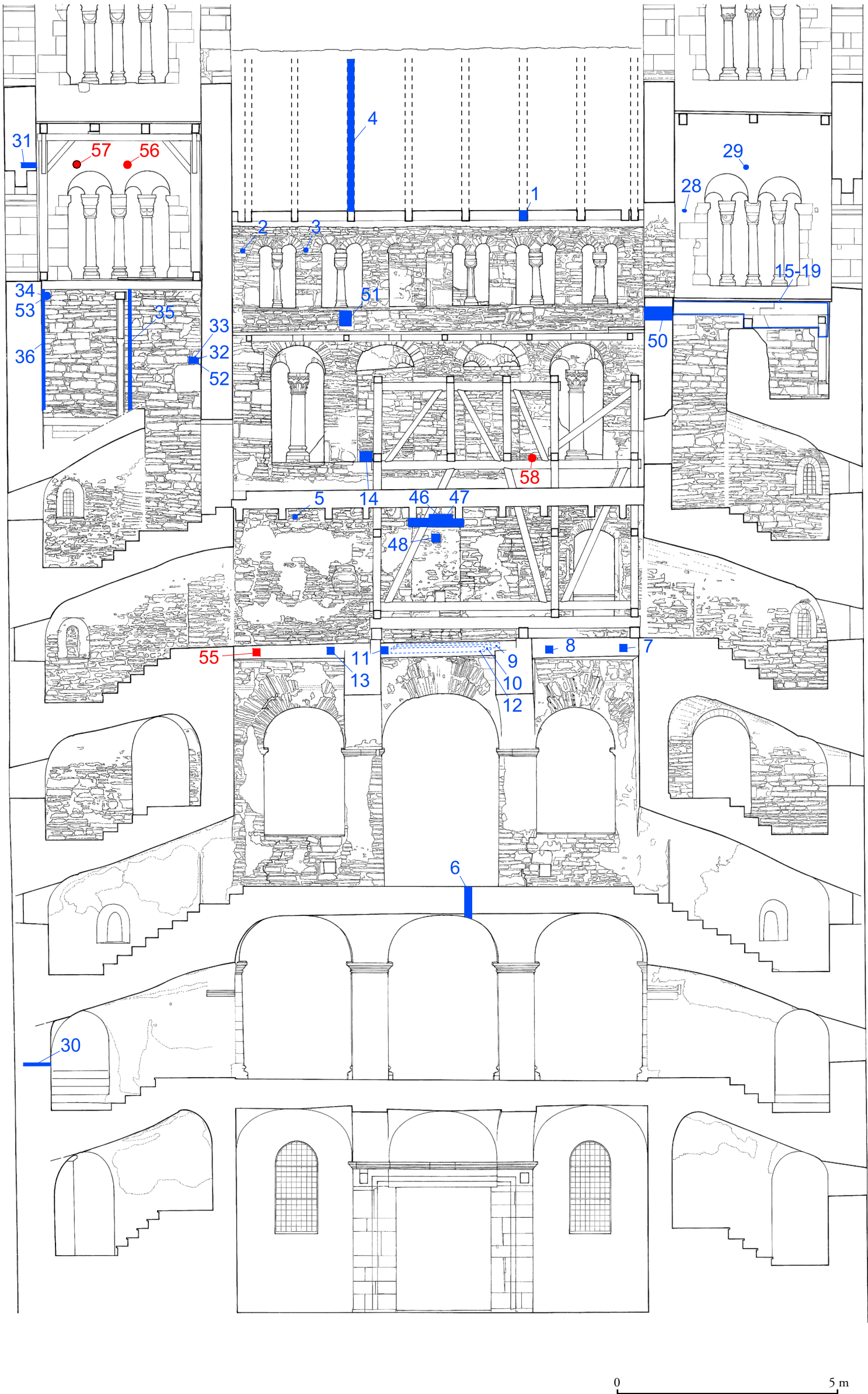
CORVEY - WESTWERK DER KLOSTERKIRCHE

schnitt masstab 1 : 50

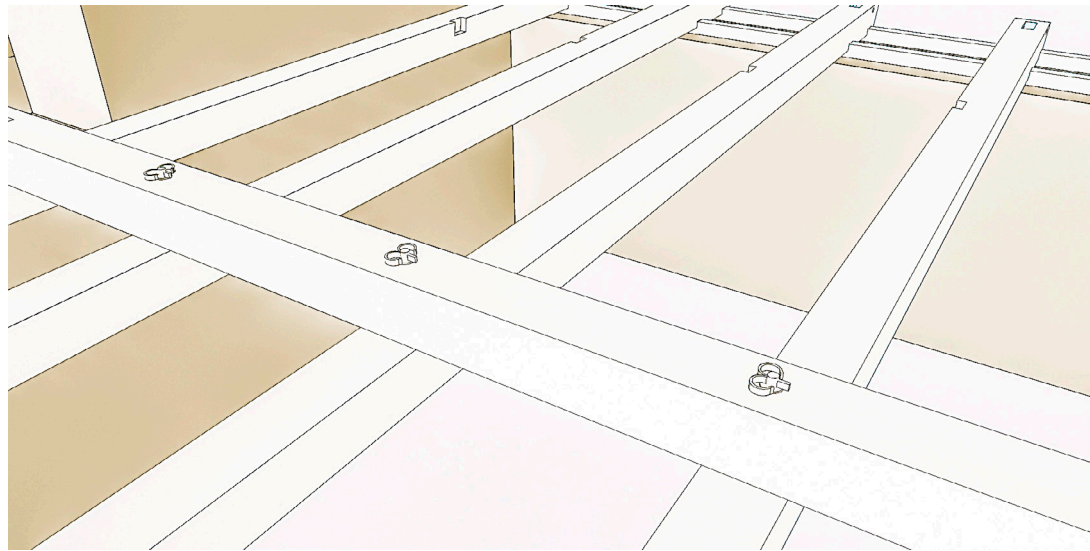
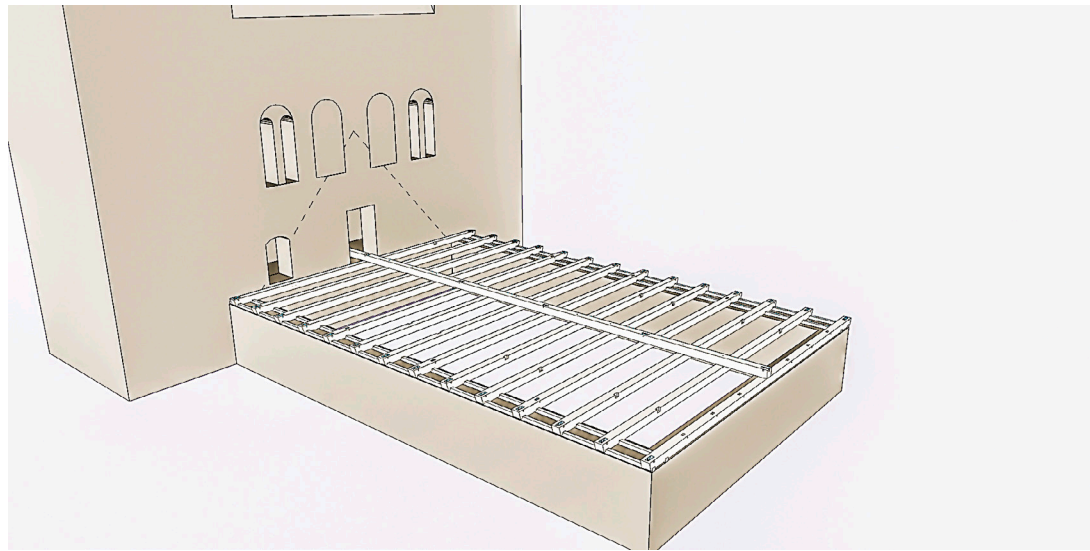
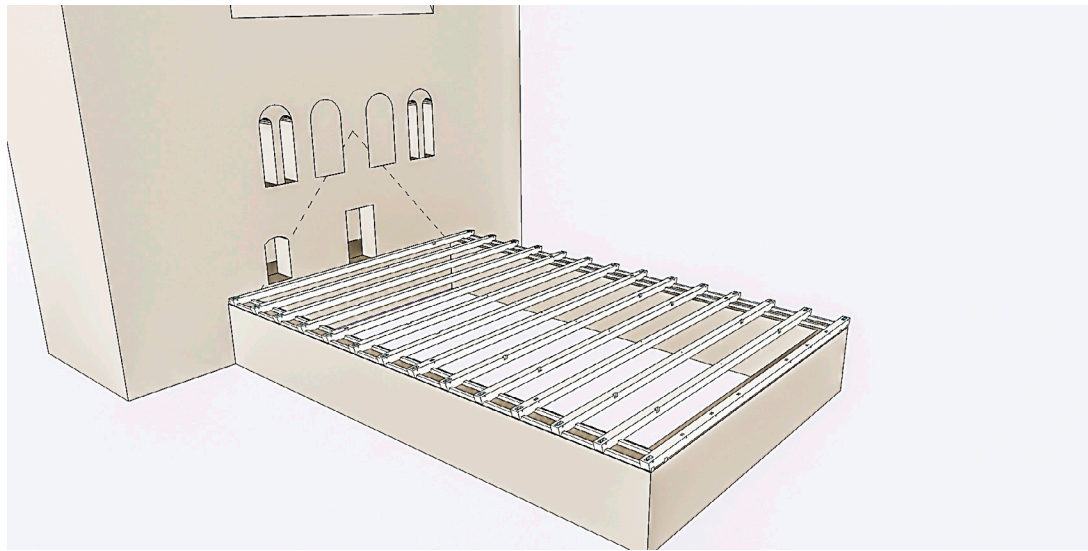
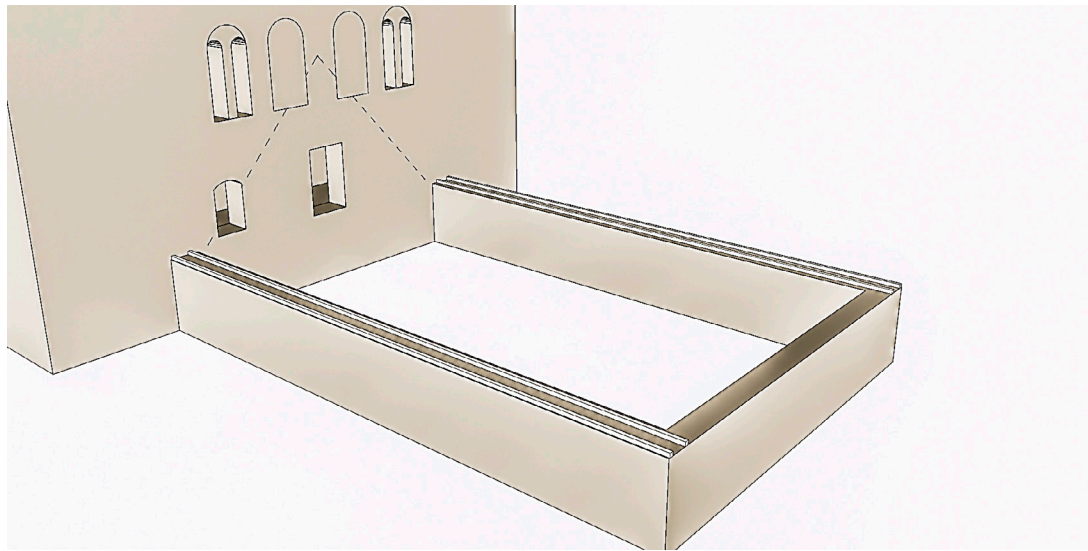
Beilage 49
K. Krüger, P. Barthold, Th. Eißing, C. Peter
Die Klosterkirche Corvey, DFW Bd. 43.1.2;
BaunTERSUCHUNG und Baugeschichte des Westbaus



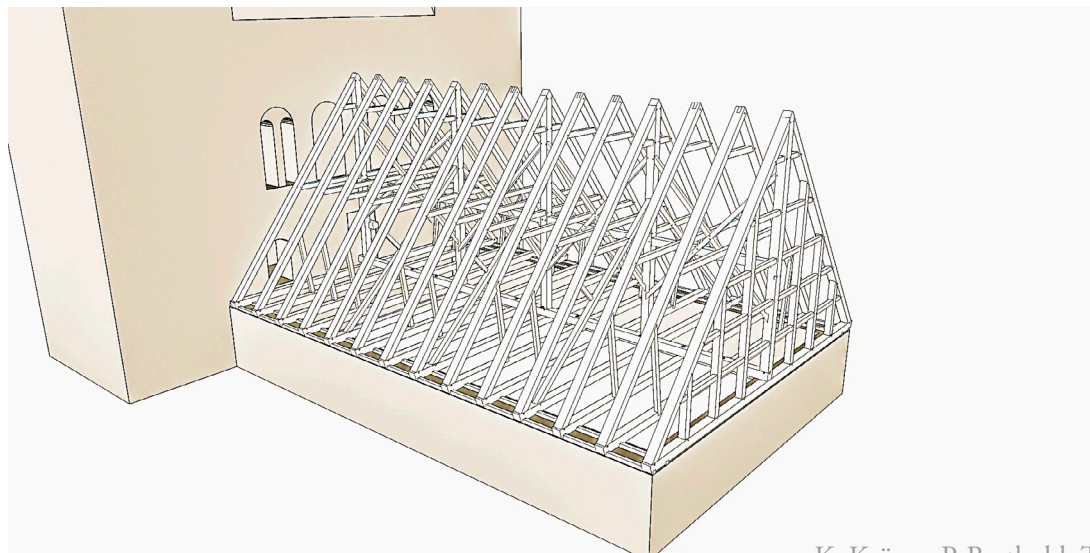
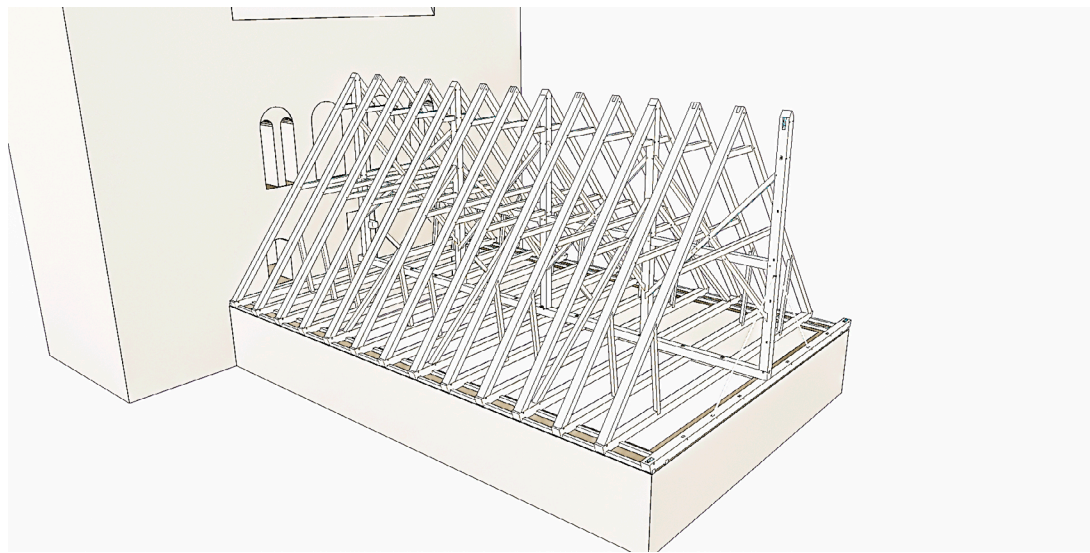
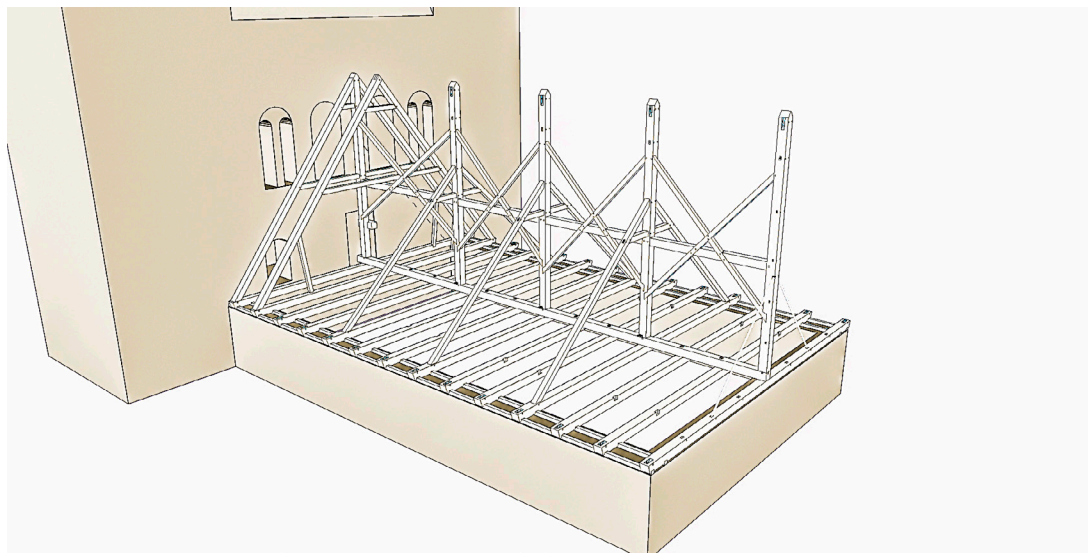
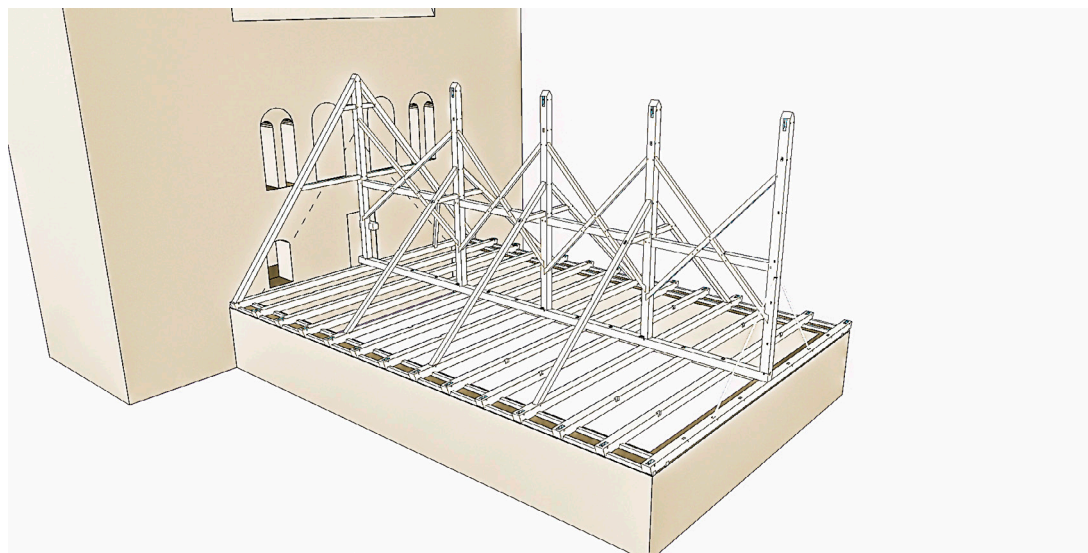
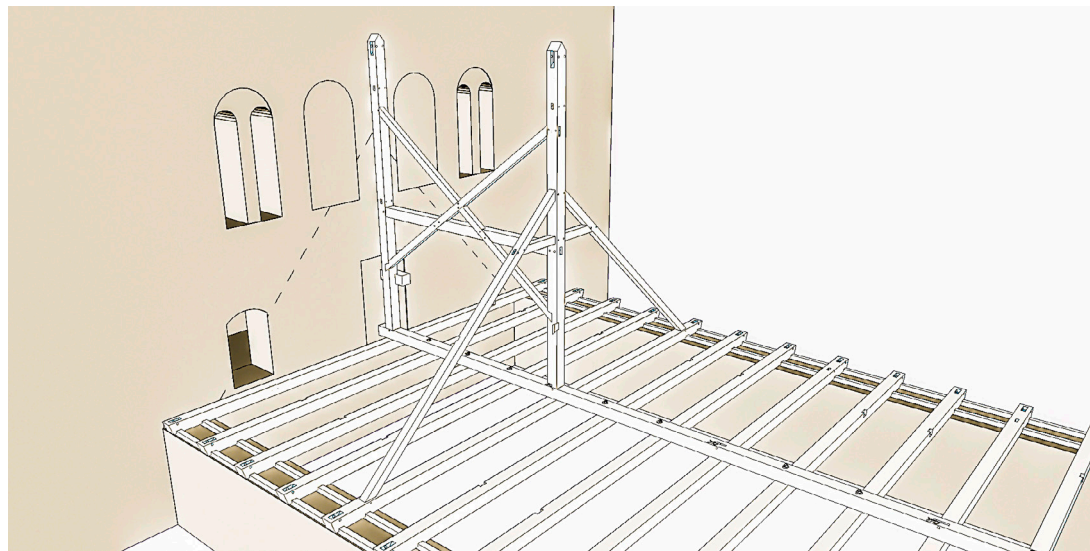
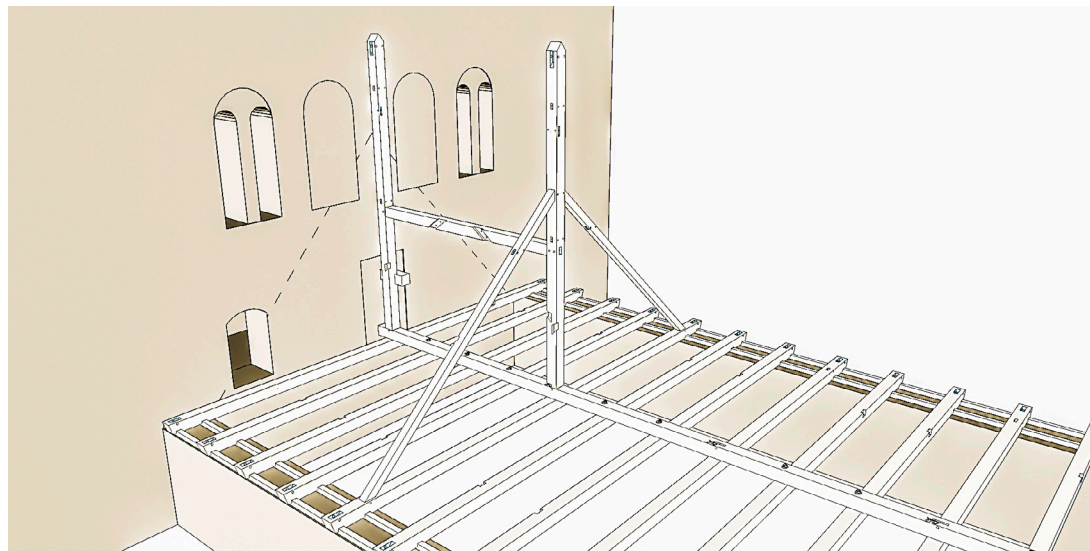


Plan 67 Corvey, Westbau. Aufmaß Nüßlein-Mühlenhoff, Längsschnitt Nordturm und Nordseitenschiff nach Norden. Maßstab 1 : 100



Plan 68 Corvey, Westbau. Übersicht über die Fundorte der dendrochronologisch beprobten Hölzer mit ID-Nummern (blau); Hölzer in situ ohne dendrochronologische Beprobung (rot). Maßstab 1 : 100



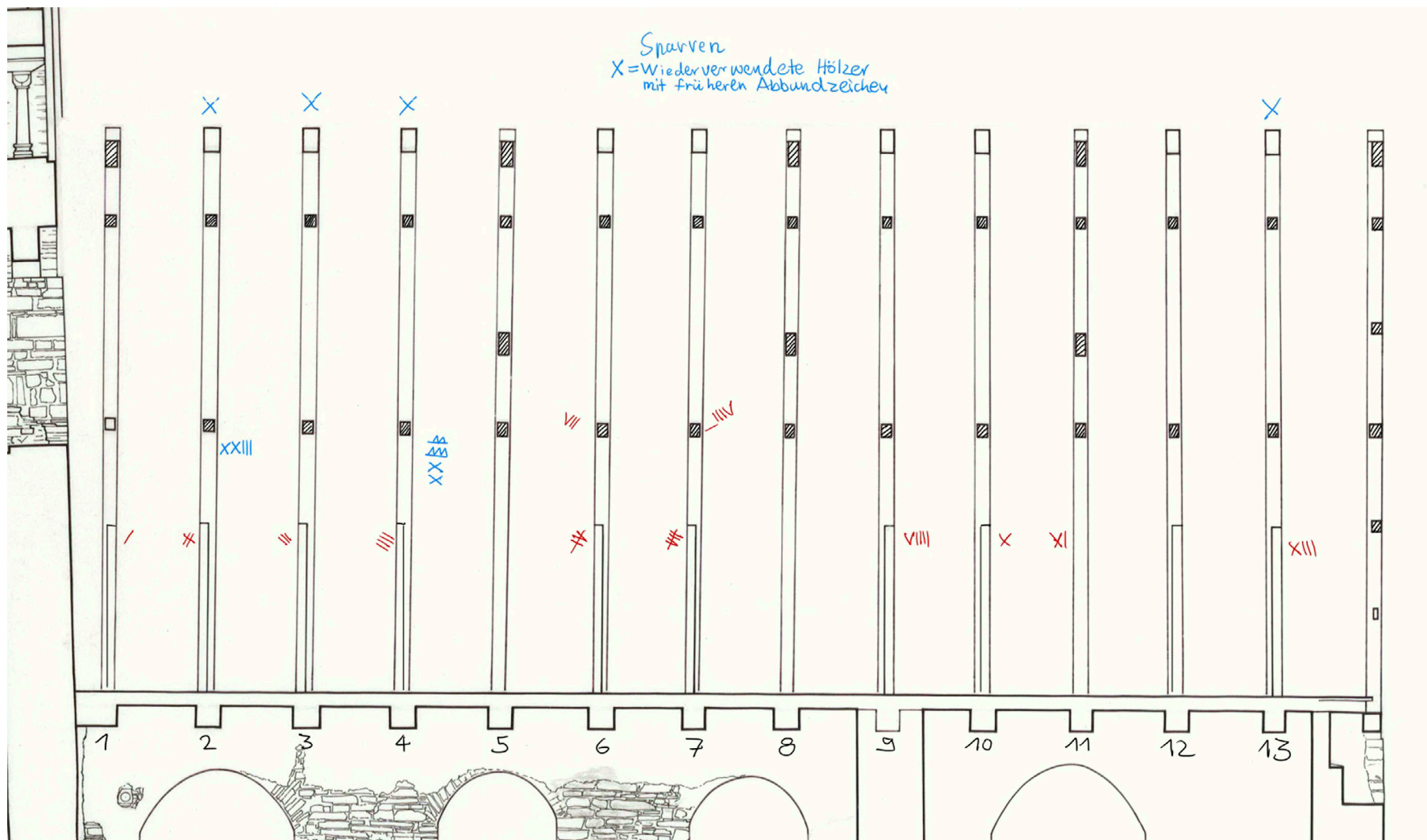
Plan 69



Plan 69 Corvey, Westbau. Rekonstruktion des Aufrichtvorgangs vom Dachwerk über dem Johanneschor (von links oben nach rechts unten).

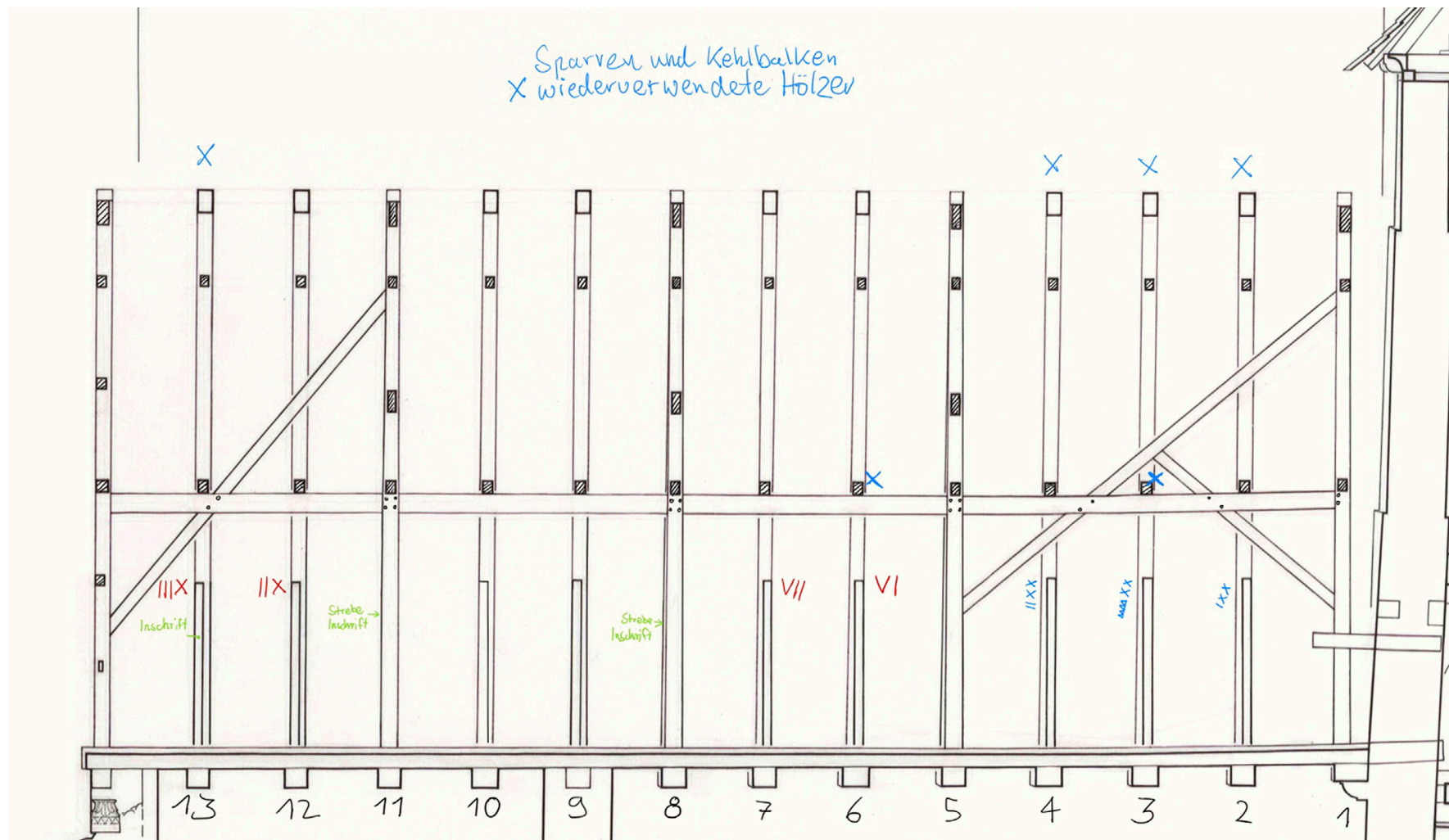
Beilage 51

K. Krüger, P. Barthold, Th. Eißing, C. Peter
Die Klosterkirche Corvey, DFW Bd. 43.1.2;
Bauuntersuchung und Baugeschichte des Westbaus



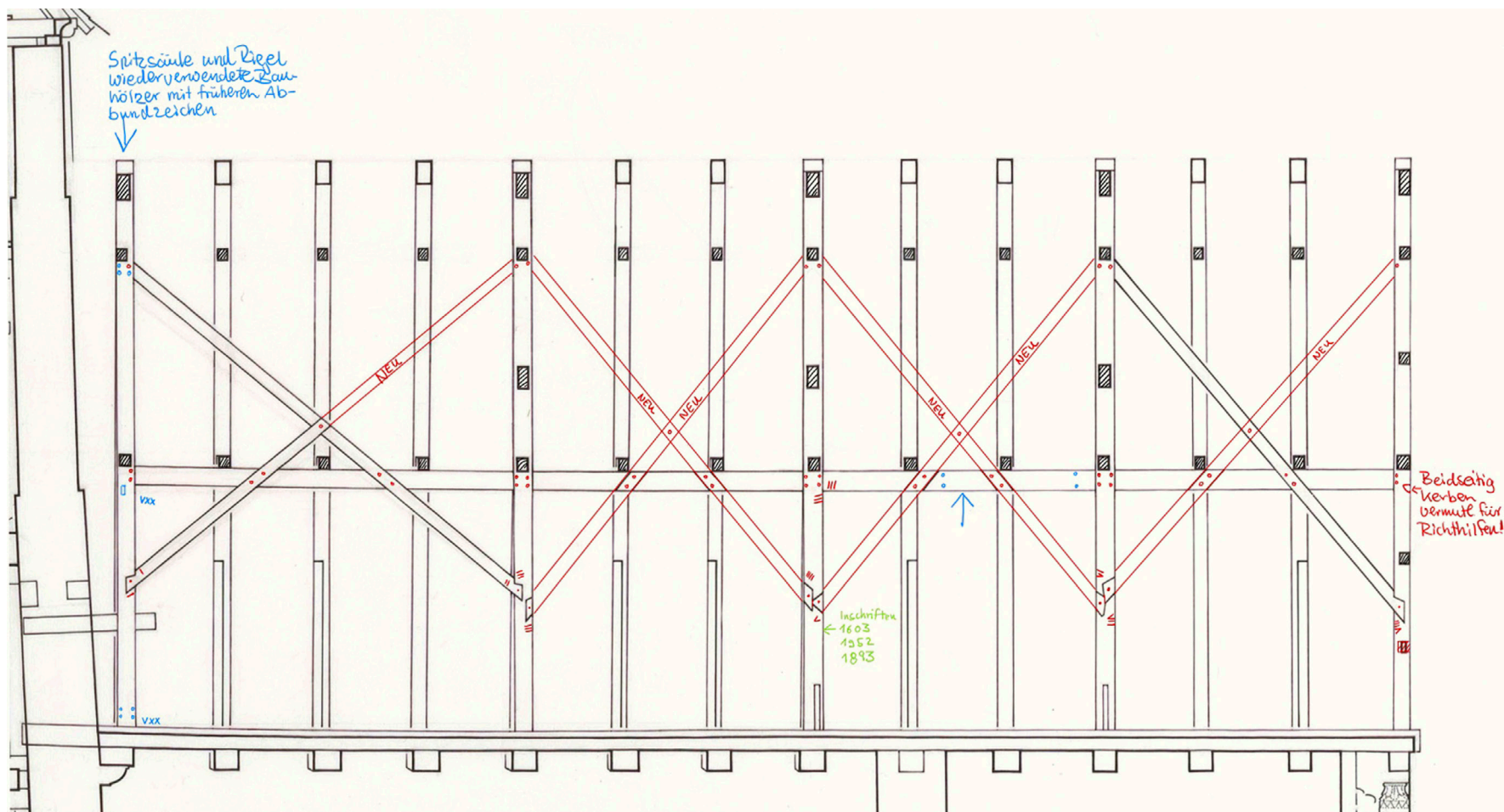
Plan 70

Corvey, Westbau. Johanneschor, Dachwerk. Schnitt hinter der Mittellängswand mit Blick auf die nördliche Dachseite mit bauzeitlichen (rot) und älteren (blau) Abbundzeichen.



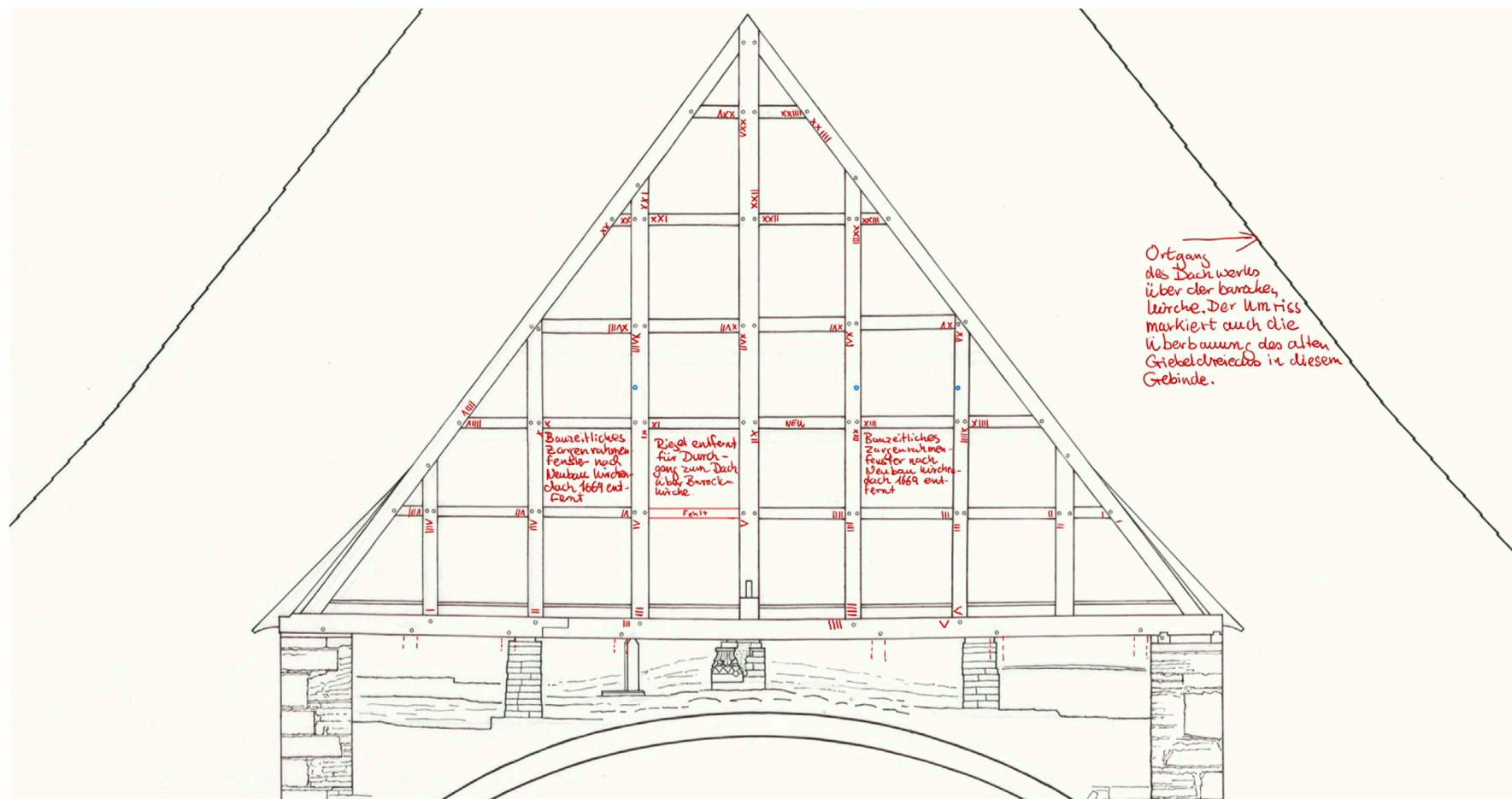
Plan 71

Corvey, Westbau. Johanneschor, Dachwerk. Schnitt vor der Mittellängswand mit Blick auf die südliche Dachseite mit Abbundzeichen und Verortung der Inschriften (grün).



Plan 72

Corvey, Westbau. Johanneschor, Dachwerk. Blick auf die Mittellängswand nach Norden mit Eintragung bauzeitlicher und älterer Abbundzeichen, Verortung der Inschriften und der 1984 erneuerten Kreuzstreben.



Plan 73

Corvey, Westbau. Johanneschor, Dachwerk. Östlicher Giebelabschluss des Dachwerks über dem Johanneschor mit bauzeitlichen Abbundzeichen.

Beilage 52

K. Krüger, P. Barthold, Th. Eißing, C. Peter
Die Klosterkirche Corvey, DFW Bd. 43.1.2;
Bauuntersuchung und Baugeschichte des Westbaus